

# RECUEIL DES ACTES ADMINISTRATIFS DE L'ÉTAT DANS LE VAL-D'OISE

MAI 2024 - RAAE n° 67 du 22 mai 2024  
publié le 22 mai 2024

Préfecture du Val-d'Oise  
Direction de la coordination et de l'appui territorial  
CS 20105 - avenue Bernard Hirsch  
95010 CERGY-PONTOISE cédex

Tél : 01 34 20 29 39  
mél : [pref-raa95@val-doise.gouv.fr](mailto:pref-raa95@val-doise.gouv.fr)

L'intégralité du recueil est consultable en préfecture  
et sur le site Internet de la préfecture du Val-d'Oise : [www.val-doise.gouv.fr](http://www.val-doise.gouv.fr)

# PRÉFECTURE DU VAL-D'OISE

## CABINET - DIRECTION DES SÉCURITÉS

### Bureau des polices administratives

- Arrêté n° 2024-0397 du 13 mai 2024 portant modification de l'autorisation d'enregistrement audiovisuel des interventions des agents de police municipale de la commune de Sannois 1
- Arrêté n° 2024-0399 du 15 mai 2024 portant modification de l'autorisation d'enregistrement audiovisuel des interventions des agents de police municipale de la commune de Cormeilles-en-Parisis 3
- Arrêté n° 2024-0441 du 17 mai 2024 portant autorisation, à la commune de Neuville-sur-Oise, de tirer un feu d'artifices depuis un ponton, en rive droite de l'Oise, commune de Jouy le Moutier PK 3.300 5

## DIRECTION DE LA CITOYENNETÉ ET DE LA LÉGALITÉ

### Bureau de la réglementation et des élections

- Arrêté n°2024-068 du 22 mai 2024, portant transfert provisoire des bureaux de vote n°1 lors des prochaines élections des représentants au Parlement européen de la commune de BESSANCOURT 8
- Arrêté n°2024-069 du 22 mai 2024, portant transfert provisoire des bureaux de vote n°22 lors des prochaines élections des représentants au Parlement européen de la commune de PONTOISE 9
- Arrêté préfectoral n° 105/24/UER du 21 mai 2024 portant réglementation temporaire de la circulation sur la route nationale 104 dans les deux sens pour les travaux d'entretien des chaussées, équipements et dépendances de la N104 sur le territoire des communes de Villiers-Adam, Béthemont-la-Forêt, Chauvry, Baillet-en-France, Attainville, Villiers-le-Sec, Mareil-en-France, Fontenay-en-Parisis, Louvres, et Epiais-lès-Louvres, 11

## DIRECTION DE LA COORDINATION ET DE L'APPUI TERRITORIAL

### Commission départementale d'Aménagement Commercial du Val-d'Oise

- Arrêté n° AI-95-2024-05-22-R001 du 22 mai 2024 portant renouvellement de l'habilitation de la société « TR OPTIMA CONSEIL » aux fins de réalisation de l'analyse d'impact, prévue au III de l'article L. 752-6 du code de commerce, sur l'ensemble du territoire du département du Val-d'Oise. 16

## DIRECTION DÉPARTEMENTALE DES TERRITOIRES

### Service de l'environnement, de l'agriculture et de l'accompagnement des territoires

- Arrêté n° 2024-17684 du 21 mai 2024 fixant les périodes d'ouverture et de fermeture de la chasse pour la campagne 2024-2025 dans le département du Val-d'Oise 18
- Arrêté n° 2024-17685 du 21 mai 2024 approuvant le plan de gestion cynégétique pour le sanglier pour la campagne 2024-2025 dans le département du Val-d'Oise 22
- Arrêté n° 2024-17686 du 21 mai 2024 portant dispositions spécifiques de la chasse pour la campagne 2024-2025, fixant un plan de chasse qualitatif et quantitatif applicable aux espèces chevreuil, cerf élaphe et daim dans le département du Val-d'Oise 28

Arrêté n° 2024-17687 du 21 mai 2024 fixant la liste complémentaire des espèces d'animaux classées susceptibles d'occasionner des dégâts du 3ème groupe, ainsi que les périodes et les modalités de destruction de ces espèces pour la période du 1er juillet 2024 au 30 juin 2025	34
Arrêté n° 2024-17688 du 21 mai 2024 approuvant le plan de gestion cynégétique pour le faisan commun pour la campagne 2024-2025 dans département du Val-d'Oise	38
Arrêté n° 2024-17689 du 21 mai 2024 autorisant le tir de jour du sanglier autour des parcelles agricoles en cours de récolte ou de broyage pour les couverts végétaux	45

### **DIRECTION DÉPARTEMENTALE DE L'EMPLOI, DU TRAVAIL ET DES SOLIDARITÉS**

Récépissé D.2024-168 du 22 mai 2024 de déclaration d'un organisme de services à la personne enregistrée sous le numéro SAP905018545	48
Récépissé D.2024-169 du 22 mai 2024 de déclaration d'un organisme de services à la personne enregistrée sous le numéro SAP928907989	50

### **PRÉFECTURE DE L'AISNE**

Arrêté de la préfecture de l'Aisne n° DCL/BLI/2024-06 du 21 mai 2024 portant modification du périmètre du syndicat mixte Entente Oise-Aisne	52
---------------------------------------------------------------------------------------------------------------------------------------------	----



**Arrêté n° 2024-0397  
portant modification de l'autorisation d'enregistrement audiovisuel des interventions des  
agents de police municipale de la commune de Sannois**

Le préfet du Val-d'Oise,

Chevalier de l'Ordre national du mérite,

**VU** le code de la sécurité intérieure, notamment ses articles L. 241-2 et R. 241-8 à R. 241-15 ;

**VU** la loi n° 78-17 du 6 janvier 1978 modifiée relative à l'informatique, aux fichiers et aux libertés ;

**VU** le décret du Président de la République du 9 mars 2022, nommant M. Philippe COURT, préfet du Val-d'Oise (hors classe) ;

**VU** le décret du Président de la République du 15 février 2022, portant nomination de M. Thomas FOURGEOT en qualité de sous-préfet, directeur du cabinet du préfet du Val-d'Oise ;

**VU** l'arrêté préfectoral n° 24-009 du 06 mars 2024 modifiant l'arrêté préfectoral n° 24-001 du 30 janvier 2024 donnant délégation de signature à M. Thomas FOURGEOT, directeur du cabinet ;

**VU** la demande du 16 avril 2024 adressée par le maire de la commune de Sannois, en vue d'obtenir l'autorisation de procéder à la modification du nombre de caméras utilisées pour l'enregistrement audiovisuel des interventions des agents de police municipale ;

**VU** la convention de coordination entre la police municipale de Sannois et les forces de sécurité de l'État du 8 février 2022 ;

**CONSIDÉRANT** que la demande transmise par le maire de la commune de Sannois est complète et conforme aux exigences des articles R. 241-8 à R. 241-15 du code de la sécurité intérieure ;

**SUR** proposition du directeur de cabinet ;

**ARRÊTE**

**Article 1<sup>er</sup>** : L'enregistrement audiovisuel des interventions des agents de police municipale est autorisé au moyen de 8 caméras individuelles, sur le territoire de la commune de Sannois, jusqu'au 7 février 2025.

Le support informatique sécurisé sur lequel sont transférées les données enregistrées par les caméras individuelles est installé dans les locaux de la police municipale de Sannois, sis 44 boulevard Charles de Gaulle à Sannois (95110).

**Article 2** : Seuls sont concernés par le présent arrêté d'autorisation, les agents de police municipale de la commune, à l'exclusion des agents de surveillance de la voie publique.

**Article 3 :** Le public est informé de l'équipement des agents de police municipale de la commune de Sannois en caméras individuelles et des modalités d'accès aux images.

**Article 4 :** Les enregistrements sont conservés pendant une durée de 1 mois. A l'issue de ce délai, ils sont détruits.

**Article 5 :** Le maire adresse annuellement un rapport sur l'emploi des caméras individuelles des agents de police municipale au préfet du Val-d'Oise, dans les conditions fixées par l'article R.241-17 du code de la sécurité intérieure.

**Article 6 :** La présente autorisation est publiée au recueil des actes administratifs dans le Val-d'Oise.

**Article 7 :** Le présent arrêté peut être contesté selon les voies de recours et dans les délais mentionnés ci-dessous<sup>1</sup>.

**Article 8 :** Toute modification portant sur le nombre de caméras individuelles et sur la commune d'installation du support informatique sécurisé doit faire l'objet d'une demande d'autorisation auprès des services préfectoraux.

**Article 9 :** Le directeur de cabinet et le maire de la commune de Sannois sont chargés, chacun en ce qui le concerne, de l'exécution du présent arrêté.

Cergy, le 13 mai 2024

Le préfet,

Pour le Préfet,  
Le Sous-Préfet, Directeur de cabinet.

  
Thomas FOURGEOT

---

<sup>1</sup> Dans les deux mois à compter de la notification de la présente décision, les recours suivants peuvent être introduits :

-un **recours gracieux adressé** auprès du préfet du Val d'Oise – CS 20105 – 5, Avenue Bernard Hirsch – 95010 CERGYPONTOISE CEDEX  
-un **recours hiérarchique adressé** au ministre de l'intérieur – secrétariat général – direction des libertés publiques et des affaires juridiques – sous-direction des polices administratives – Place Beauvau – 75800 Paris Cedex 08

-un **recours contentieux adressé** au Tribunal Administratif de Cergy-Pontoise, 2-4 Boulevard de l'Hautil – BP 3022 – 95027 Cergy-Pontoise Cedex. Ce recours juridictionnel doit être déposé au plus tard avant l'expiration du 2ème mois suivant la date de notification de la décision contestée (ou bien du 2ème mois suivant la date de rejet de votre recours gracieux ou hiérarchique)

Le Tribunal Administratif de Cergy-Pontoise peut également être saisi directement par les personnes physiques et morales par l'intermédiaire de l'application « Télérecours citoyens » (informations et accès au service disponibles à l'adresse suivante : <https://www.telerecours.fr>)



**PRÉFET  
DU VAL-D'OISE**

*Liberté  
Égalité  
Fraternité*

**Cabinet**

**Arrêté n° 2024-0399  
portant modification de l'autorisation d'enregistrement audiovisuel des interventions des  
agents de police municipale de la commune de Cormeilles-en-Parisis**

Le préfet du Val-d'Oise,

Chevalier de l'Ordre national du mérite,

**VU** le code de la sécurité intérieure, notamment ses articles L. 241-2 et R. 241-8 à R. 241-15 ;

**VU** la loi n° 78-17 du 6 janvier 1978 modifiée relative à l'informatique, aux fichiers et aux libertés ;

**VU** le décret du Président de la République du 9 mars 2022, nommant M. Philippe COURT, préfet du Val-d'Oise (hors classe) ;

**VU** le décret du Président de la République du 15 février 2022, portant nomination de M. Thomas FOURGEOT en qualité de sous-préfet, directeur du cabinet du préfet du Val-d'Oise ;

**VU** l'arrêté préfectoral n° 24-009 du 06 mars 2024 modifiant l'arrêté préfectoral n° 24-001 du 30 janvier 2024 donnant délégation de signature à M. Thomas FOURGEOT, directeur du cabinet ;

**VU** la demande adressée par le maire de la commune de Cormeilles-en-Parisis, en vue d'obtenir l'autorisation de procéder à la modification du nombre de caméras utilisées pour l'enregistrement audiovisuel des interventions des agents de police municipale ;

**VU** la convention de coordination entre la police municipale de Cormeilles-en-Parisis et les forces de sécurité de l'État du 28 janvier 2022 ;

**CONSIDÉRANT** que la demande transmise par le maire de la commune de Cormeilles-en-Parisis est complète et conforme aux exigences des articles R. 241-8 à R. 241-15 du code de la sécurité intérieure ;

**SUR** proposition du directeur de cabinet ;

**ARRÊTE**

**Article 1<sup>er</sup>** : L'enregistrement audiovisuel des interventions des agents de police municipale est autorisé au moyen de 10 caméras individuelles, sur le territoire de la commune de Cormeilles-en-Parisis, jusqu'au 27 janvier 2025.

Le support informatique sécurisé sur lequel sont transférées les données enregistrées par les caméras individuelles est installé dans les locaux de la police municipale de Cormeilles-en-Parisis, sis 3 avenue Maurice Berteaux à Cormeilles-en-Parisis (95240).

**Article 2** : Seuls sont concernés par le présent arrêté d'autorisation, les agents de police municipale de la commune, à l'exclusion des agents de surveillance de la voie publique.

**Article 3** : Le public est informé de l'équipement des agents de police municipale de la commune de Corneilles-en-Parisis en caméras individuelles et des modalités d'accès aux images.

**Article 4** : Les enregistrements sont conservés pendant une durée de 1 mois. A l'issue de ce délai, ils sont détruits.

**Article 5** : Le maire adresse annuellement un rapport sur l'emploi des caméras individuelles des agents de police municipale au préfet du Val-d'Oise, dans les conditions fixées par l'article R.241-17 du code de la sécurité intérieure.

**Article 6** : La présente autorisation est publiée au recueil des actes administratifs dans le Val-d'Oise.


**Article 7** : Le présent arrêté peut être contesté selon les voies de recours et dans les délais mentionnés ci-dessous<sup>1</sup>.

**Article 8** : Toute modification portant sur le nombre de caméras individuelles et sur la commune d'installation du support informatique sécurisé doit faire l'objet d'une demande d'autorisation auprès des services préfectoraux.

**Article 9** : Le directeur de cabinet et le maire de la commune de Corneilles-en-Parisis sont chargés, chacun en ce qui le concerne, de l'exécution du présent arrêté.

Cergy, le 15 mai 2024

Le préfet,

Pour le Préfet,  
Le Sous-Préfet, Directeur de cabinet,  
  
Thomas FOURGEOT

---

<sup>1</sup> Dans les deux mois à compter de la notification de la présente décision, les recours suivants peuvent être introduits :

- un recours gracieux adressé auprès du préfet du Val d'Oise – CS 20105 – 5, Avenue Bernard Hirsch – 95010 CERGYPONTOISE CEDEX
- un recours hiérarchique adressé au ministre de l'intérieur – secrétariat général – direction des libertés publiques et des affaires juridiques – sous-direction des polices administratives – Place Beauvau – 75800 Paris Cedex 08
- un recours contentieux adressé au Tribunal Administratif de Cergy-Pontoise, 2-4 Boulevard de l'Hautil – BP 3022 – 95027 Cergy-Pontoise Cedex. Ce recours juridictionnel doit être déposé au plus tard avant l'expiration du 2ème mois suivant la date de notification de la décision contestée (ou bien du 2ème mois suivant la date de rejet de votre recours gracieux ou hiérarchique)

Le Tribunal Administratif de Cergy-Pontoise peut également être saisi directement par les personnes physiques et morales par l'intermédiaire de l'application « Télérecours citoyens » (informations et accès au service disponibles à l'adresse suivante : <https://www.telerecours.fr>)



**PRÉFET  
DU VAL-D'OISE**

*Liberté  
Égalité  
Fraternité*

**Cabinet**

**Arrêté n° 2024-0441**

**Portant autorisation, à la commune de Neuville sur Oise, de tirer un feu d'artifices depuis un ponton, en rive droite de l'Oise, commune de Jouy le Moutier PK 3.300**

Le Préfet du Val d'Oise

Chevalier de l'Ordre national du mérite

**VU** le code des transports et notamment les articles R 4241-1 à 71 relatifs aux règlements de police de la navigation intérieure ;

**VU** le décret du 9 mars 2022, nommant M. Philippe COURT, préfet du Val-d'Oise (hors classe) ;

**VU** le décret du 15 février 2022 nommant M. Thomas FOURGEOT en qualité de sous-préfet, directeur de cabinet du préfet du Val-d'Oise ;

**VU** l'arrêté préfectoral n° 24-009 du 06 mars 2024 modifiant l'arrêté préfectoral n° 24-001 du 30 janvier 2024 donnant délégation de signature à M. Thomas FOURGEOT, directeur du cabinet;

**VU** la loi n° 2012-77 du 24 janvier 2012 relative à Voies Navigables de France ;

**VU** le décret n° 2012-1556 du 28 décembre 2012 déterminant la liste des mesures temporaires d'interruption ou de modification des conditions de la navigation pouvant être prises par le gestionnaire de la voie d'eau ;

**VU** la circulaire interministérielle du 24 janvier 2013 relative aux actes et mesures de police de la navigation intérieure ;

**VU** l'arrêté inter-préfectoral n°2018-001 du 19 novembre 2018 portant règlement particulier de police de la navigation intérieure sur l'itinéraire Oise-Canal du Nord ;

**VU** les avis à la batellerie ;

**VU** la demande présentée par la commune de Neuville sur Oise pour la réalisation d'un spectacle pyrotechnique le 25 mai 2024 à 23h00 ;

**SUR** proposition du directeur de cabinet ;

**ARRÊTE**

**Article 1<sup>er</sup>** : La commune de Neuville sur Oise est autorisée à tirer un feu d'artifices depuis un ponton, en rive droite de l'Oise, sur la commune de Jouy le Moutier (PK 3.300), le samedi 25 mai 2024 de 22h30 à 23h30.



## **Article 2 : Restrictions apportées à la navigation.**

Un avis à la batellerie et une décision portant sur des mesures temporaires seront pris pour avertir les usagers de la voie d'eau :

- Le périmètre de sécurité obligatoire relatif au tir du feu d'artifices depuis le ponton, côté Jouy-le-Moutier, au niveau du PK 3.300, impacte la rivière OISE sur une partie de sa largeur et qui doit, de ce fait, être neutralisée : la navigation sera interrompue de 22h30 à 23h30 du PK 2.400 (nouveau pont de Neuville-sur-Oise) au PK 4.200 (halte de plaisance de Jouy-le-Moutier).
- Le stationnement sera également interdit de 22h30 à 23h30 du PK 2.400 (nouveau pont de Neuville-sur-Oise) au PK 4.200 (halte de plaisance de Jouy-le-Moutier), pendant le tir du feu.

Les mesures prescrites seront ensuite publiées par les soins de VNF par voie d'avis à la batellerie afin de prévenir les usagers de la voie d'eau.

## **Article 3 : Autorisation d'occuper le Domaine Public Fluvial.**

L'organisateur devra obtenir l'autorisation d'occuper le Domaine Public Fluvial par les Voies Navigables de France (VNF) et devra s'acquitter de la redevance correspondante.

## **Article 4 : Conditions techniques et sécurité de la manifestation.**

Toutes les dispositions seront prises par l'organisateur pour assurer la coexistence de la manifestation avec le trafic de la voie d'eau en toute sécurité.

Par ailleurs, l'organisateur devra prendre toutes dispositions pour informer les propriétaires de bateaux stationnés sur le secteur de l'arrêt de navigation, de la tenue du feu d'artifices.

Aucun bateau en transit ne devra stationner dans la zone de tir. L'organisateur devra veiller à ce que le plan d'eau soit dégagé et libre de toute embarcation, avant le début du tir du feu d'artifices.

L'organisateur assurera à ses frais et sous son entière responsabilité le service d'ordre et de sécurité. En tout état de cause, une veille par VHF branchée sur le canal 10 (utilisé par les bateaux de commerce) devra être assurée continuellement jusqu'à la fin de l'occupation du plan d'eau, afin d'avertir les usagers approchant la zone et de pouvoir alerter en cas de besoin.

Cette manifestation pourra être annulée en cas de crue.

Les horaires devront être impérativement respectés. Le non-respect des horaires entraînera le refus d'autorisation d'une prochaine manifestation.

Les lieux devront être laissés en état de propreté.

L'organisateur devra informer l'agent d'astreinte de VNF au 06.63.38.79.83 du début et de la fin de la manifestation et l'informer de tout problème.

L'organisateur représenté par Monsieur LE CAM, maire de Neuville-sur-Oise, devra être joignable pendant toute la durée de la manifestation au 06.31.73.33.84.

## **Article 5 : Signalisation.**

La signalisation particulière permettant le bon déroulement de la manifestation sera à la charge de l'organisateur qui la retirera dès la fin de la manifestation. Des panneaux d'interdiction de passage seront installés de chaque côté de la zone d'arrêt, l'un visible des montants, et l'autre des bateaux avalants.

**Article 6 : Responsabilité – Assurance.**

L'organisateur sera responsable de tous les accidents qui pourraient survenir aux usagers de la voie d'eau et aux ouvrages publics du fait du déroulement de la manifestation.

L'organisateur devra être couvert, pour la manifestation, par un contrat d'assurance garantissant, sans limitation, d'une part, les risques encourus par les participants et les tiers, ainsi que les dommages qui pourraient être occasionnés aux ouvrages publics et d'autre part, le personnel et le matériel des services de sécurité.

La présente autorisation est strictement personnelle. Elle est accordée sous réserve des droits des tiers et pourra être retirée à tout moment en cas de non-respect des prescriptions susmentionnées ou des lois et règlements applicables, ainsi que sur décision de VNF dès lors que les besoins de la navigation ou de l'intérêt général le justifient.

**Article 7 :** Le directeur de cabinet, le directeur interdépartemental de la police nationale du Val-d'Oise, le chef de la brigade fluviale, le chef de l'unité territoriale d'itinéraire boucles de la Seine des Voies Navigables de France, sont chargés chacun en ce qui le concerne, de l'exécution du présent arrêté dont copie sera adressée à Monsieur le maire de Neuville-sur-Oise.

Cergy, le 17 mai 2024

Le préfet,

Pour le Préfet,  
Le Sous-Préfet, Directeur de cabinet

Thomas FOURGEOT



**ARRETE n° 2024-068  
portant transfert provisoire du bureau de vote n° 1 lors des prochaines élections des  
représentants au parlement européen de la commune  
de BESSANCOURT**

Le préfet du Val-d'Oise  
Chevalier de l'Ordre National du Mérite

**VU** le code électoral et notamment son article R.40 ;

**Vu** le décret du 9 mars 2022 portant nomination de monsieur Philippe COURT, en qualité de préfet du Val-d'Oise ;

**Vu** l'arrêté préfectoral n°23-054 du 20 septembre 2023 donnant délégation de signature à Mme Laetitia CESARI-GIORDANI, secrétaire générale de la préfecture du Val-d'Oise et sous-préfète de l'arrondissement de Pontoise ;

**VU** la circulaire ministérielle n° NOR/INT/A/2000661J du 16 janvier 2020 relative au déroulement des opérations électorales lors des élections au suffrage universel direct ;

**VU** l'arrêté n° 2023-129 du 31 août 2023 fixant la liste des bureaux de vote dans le département du Val-d'Oise ;

**VU** l'arrêté n° 2021-296 du 27 août 2021 portant modification de l'emplacement du bureau de vote n°2 de la commune de BESSANCOURT ;

**VU** le courrier du 17 mai 2024 du maire de BESSANCOURT sollicitant le transfert provisoire du bureau de vote n° 1 lors des prochaines élections européennes ;

**SUR** proposition de la secrétaire générale de la préfecture du Val d'Oise,

**ARRÊTE :**

**Article 1<sup>er</sup> :** L'adresse du bureau de vote n°1 de la commune de BESSANCOURT est modifiée provisoirement et fixée comme suit :

- Espace Marc Stecker - rue de l'Eglise

**Article 2 :** L'affectation des rues de la commune au bureau de vote demeure inchangée.

**Article 3 :** Les autres dispositions de l'arrêté préfectoral du 27 août 2021 demeurent inchangées.

**Article 4 :** La secrétaire générale de la préfecture et le maire de la commune de BESSANCOURT sont chargés, chacun en ce qui les concerne, de l'exécution du présent arrêté qui sera publié au recueil des actes administratifs de l'Etat dans le Val-d'Oise et consultable sur le site internet de la préfecture à l'adresse suivante : [www.val-doise.gouv.fr](http://www.val-doise.gouv.fr)

Fait à Cergy, le **22 MAI 2024**

Le préfet,  
Pour le Préfet,  
La secrétaire générale

**ARRETE n° 2024-069**  
**portant transfert provisoire du bureau de vote n° 22 lors des prochaines élections des  
représentants au Parlement européen de la commune  
de PONTOISE**

Le préfet du Val-d'Oise  
Chevalier de l'Ordre National du Mérite

**Vu** le code électoral et notamment son article R.40 ;

**Vu** le décret n° 2024-226 du 12 mars 2024 portant convocation des électeurs pour l'élection des représentants au Parlement européen ;

**Vu** le décret du 9 mars 2022 portant nomination de monsieur Philippe COURT, en qualité de préfet du Val-d'Oise ;

**Vu** l'arrêté préfectoral n°23-054 du 20 septembre 2023 donnant délégation de signature à Mme Laetitia CESARI-GIORDANI, secrétaire générale de la préfecture du Val-d'Oise et sous-préfète de l'arrondissement de Pontoise ;

**Vu** la circulaire ministérielle n° NOR/INT/A/2000661J du 16 janvier 2020 relative au déroulement des opérations électorales lors des élections au suffrage universel direct ;

**Vu** l'instruction ministérielle n° NOR:IOMA2405098j du 4 avril 2024 relative à l'organisation de l'élection des représentants au Parlement européen du 9 juin 2024 ;

**Vu** l'arrêté n° 2020-311 du 15 décembre 2020 portant création du bureau de vote n°22 de la commune de PONTOISE ;

**Vu** la demande du 16 mai 2024 de la commune de PONTOISE sollicitant le transfert provisoire du bureau de vote n° 22 – Bureau de rattachement dérogatoire-rue Alexandre Prachay ;

**CONSIDÉRANT** l'élection des représentants européens au Parlement européen le 9 juin 2024 ;

**CONSIDÉRANT** la modification de l'article R.42 du code électoral permettant la mutualisation partielle des membres du bureau de vote dérogatoire institué pour le vote par correspondance des personnes détenues ;

**CONSIDÉRANT** que toutes les dispositions seront prises par la commune de PONTOISE pour informer les électeurs du changement provisoire d'emplacement du bureau de vote n° 22 ;

**SUR** proposition de la secrétaire générale de la préfecture du Val d'Oise,

**ARRÊTE :**

**Article 1<sup>er</sup> :** L'emplacement du bureau de vote n° 22 de la commune de PONTOISE est modifié temporairement et fixé comme suit :

- Groupe scolaire des Larris-rue des Larris Pourpres

**Article 2 :** L'affectation des rues de la commune au bureau de vote demeure inchangée.

**Article 3 :** Cette modification d'emplacement du bureau de vote mentionné à l'article 1<sup>er</sup>, sera valable uniquement à l'occasion du scrutin des élections au Parlement européen.

**Article 4 :** La secrétaire générale de la préfecture et la maire de la commune de PONTOISE sont chargées, chacune en ce qui les concerne, de l'exécution du présent arrêté qui sera publié au recueil des actes administratifs de l'Etat dans le Val-d'Oise et consultable sur le site internet de la préfecture à l'adresse suivante : [www.val-doise.gouv.fr](http://www.val-doise.gouv.fr)

Fait à Cergy, le 22 MAI 2024

Le préfet,

Pour le Préfet,  
La secrétaire générale

Laetitia CÉSARI-GIORDANI



**PRÉFET  
DU VAL-D'OISE**

*Liberté  
Égalité  
Fraternité*

**Direction de la citoyenneté  
et de la légalité**

**Arrêté préfectoral n° 105/24/UER**

**portant réglementation temporaire de la circulation  
sur la route nationale 104 dans les deux sens  
pour les travaux d'entretien des chaussées, équipements et dépendances de la N104  
sur le territoire des communes de Villiers-Adam, Béthemont-la-Forêt, Chauvry, Baillet-en-France,  
Attainville, Villiers-le-Sec, Mareil-en-France, Fontenay-en-Parisis, Louvres, et Epiais-lès-Louvres,**

**Le Préfet du Val d'Oise**

**Chevalier de l'Ordre National du Mérite**

**Vu** le code de la route,

**Vu** le code de la voirie routière,

**Vu** le code Pénal,

**Vu** le code de la sécurité Intérieure, notamment son article L131-4,,

**Vu** le décret 2004-374 du 29 avril 2004 relatif aux pouvoirs des Préfets, à l'organisation des services de l'État dans les régions et les départements,

**Vu** l'arrêté interministériel du 24 novembre 1967 (modifié) relatif à la signalisation des routes et des autoroutes et ses 9 annexes portant instruction interministérielle relative à la signalisation routière,

**Vu** l'instruction interministérielle sur la signalisation routière et les textes subséquents le modifiant et le complétant,

**Vu** l'arrêté préfectoral n° 24-003 du 6 mars 2024 modifiant l'arrêté n° 23-032 du 5 avril 2023 donnant délégation de signature à Mme Julie PARISSET, directrice de la citoyenneté et de la légalité de la préfecture du Val-d'Oise,

**Vu** le décret du 9 mars 2022 portant nomination de M. Philippe COURT en qualité de préfet du Val-d'Oise,

**Vu** l'arrêté préfectoral n°06 BCI 071 du 26 octobre 2006 du préfet de Seine-et-Marne

**Vu** l'avis du Commandant de la C.R.S. Autoroutière Nord Ile de France

**CONSIDERANT** que pour assurer la sécurité des usagers de la voie publique et des intervenants pendant les travaux ,d'entretien des chaussées, équipements et dépendances de la N104 sur le territoire des communes de Villiers-Adam, Béthemont-la-Forêt, Chauvry, Baillet-en-France, Attainville, Villiers-le-Sec, Mareil-en-France, Fontenay-en-Parisis, Louvres, et Epiais-lès-Louvres,

## ARRÊTE

### **ARTICLE 1<sup>er</sup> Segments de voie fermés à la circulation**

Les restrictions édictées au présent arrêté dérogent aux recommandations énoncées par la note technique du 14 avril 2016.

Des travaux seront exécutés sur RN104. Ceux-ci nécessitent la fermeture nocturne, de 22h00 à 5h00 de la section courante dans le sens Roissy>Cergy du PR 14+000 au PR 0+000 (de l'échangeur n°94 « D316 » à la jonction avec la N184) et dans le sens Cergy > Roissy du PR 12+300 au PR 27+040 (du diffuseur n°93 « Villiers le sec » à la jonction avec la N1104 ).

### **ARTICLE 2 Agenda des fermetures**

Les dispositions prises à l'article 1 seront applicables les nuits suivantes :  
Semaine n°21 : nuits du 21 au 24 mai 2024

### **ARTICLE 3 Déviations mises en place pour le sens Roissy > Cergy**

#### **- Section courante de la N104 sens Roissy > Cergy au PR 14+000 (échangeur n°94 „D316“):**

Au droit de la fermeture de la section courante, sortie obligatoire vers la D316 sens Paris > Province, poursuivre sur celle-ci jusqu'à la sortie en direction de Viarmes par la D922, emprunter celle-ci jusqu'à la D909, prendre celle-ci en direction de la Croix verte jusqu'au carrefour giratoire n°2, à celui-ci prendre la direction de Beauvais par l'autoroute A16 puis emprunter la première sortie (diffuseur n°10 de l'autoroute A16 „Presles“), emprunter la D64e en direction de l'Isle-Adam jusqu'au diffuseur n°11 de la N184, emprunter celle-ci en direction de Cergy-Fin de déviation.

#### **-Bretelle d'accès à la N104 sens Roissy>Cergy provenance D316 sens Paris>Province (échangeur n°94):**

Au droit de la fermeture de la bretelle, maintien des usagers sur la D316 sens Paris > Province, poursuivre sur celle-ci jusqu'à la sortie en direction de Viarmes par la D922, emprunter celle-ci jusqu'à la D909, prendre celle-ci en direction de la Croix verte jusqu'au carrefour giratoire n°2, à celui-ci prendre la direction de Beauvais par l'autoroute A16 puis emprunter la première sortie (diffuseur n°10 de l'autoroute A16 „Presles“), emprunter la D64e en direction de l'Isle Adam jusqu'au diffuseur n°11 de la N184, emprunter celle-ci en direction de Cergy-Fin de déviation.

#### **-Bretelle d'accès à la N104 sens Roissy>Cergy provenance D316 sens Province>Paris (échangeur n°94):**

Maintien des usagers sur la D316 en direction de Paris puis emprunter la sortie en direction du Mesnil-Aubry, faire demi-tour et emprunter la D316 en direction de la province poursuivre sur celle-ci jusqu'à la sortie en direction de Viarmes par la D922, emprunter celle-ci jusqu'à la D909, prendre celle-ci en direction de la Croix verte jusqu'au carrefour giratoire n°2, à celui-ci prendre la direction de Beauvais par l'autoroute A16 puis emprunter la première sortie (diffuseur n°10 de l'autoroute A16 „Presles“), emprunter la D64e en direction de l'Isle-Adam jusqu'au diffuseur n°11 de la N184, emprunter celle-ci en direction de Cergy-Fin de déviation.

#### **-Bretelle d'accès à la N104 sens Roissy>Cergy provenance diffuseur n°93 „Villiers- le-sec“:**

Emprunter la N104 en direction de Roissy puis sortir au diffuseur n°94, emprunter la D316 en direction de la province poursuivre sur celle-ci jusqu'à la sortie en direction de Viarmes par la D922, emprunter celle-ci jusqu'à la D909, prendre celle-ci en direction de la Croix verte jusqu'au carrefour giratoire n°2, à celui-ci prendre la direction de Beauvais par l'autoroute A16 puis emprunter la première sortie (diffuseur n°10 de l'autoroute A16 „Presles“), emprunter la D64e en direction de l'Isle Adam jusqu'au diffuseur n°11 de la N184, emprunter celle-ci en direction de Cergy-Fin de déviation.

#### **-Bretelle d'accès à la N104 sens Roissy>Cergy provenance D301 sens Province>Paris (échangeur n°91):**

Au droit de la bretelle fermée, maintien des usagers sur la D301 puis dans la continuité l'autoroute A16 en direction de la province puis emprunter la première sortie (diffuseur n°10 de l'autoroute A16 „Presles“), emprunter la D64e en direction de l'Isle-Adam jusqu'au diffuseur n°11 de la N184, emprunter celle-ci en direction de Cergy-Fin de déviation.

**-Bretelle d'accès à la N104 sens Roissy>Cergy provenance diffuseur n°90 „Montsout“:**

Au droit de la fermeture, prendre la direction des carrefours giratoires n°6, n°1 puis n°2, à celui-ci prendre la direction de Beauvais par l'autoroute A16 puis emprunter la première sortie (diffuseur n°10 de l'autoroute A16, „Presles“), emprunter la D64e en direction de l'Isle-Adam jusqu'au diffuseur n°11 de la N184, emprunter celle-ci en direction de Cergy-Fin de déviation.

**-Bretelle d'accès à la N104 sens Roissy>Cergy provenance diffuseur n°89 „Baillet en France“:**

Emprunter la D3 en direction du Villiers-Adam, poursuivre dans la continuité sur la D44 jusqu'au diffuseur n°8 de la N184, prendre celle-ci en direction de Cergy-Fin de déviation.

#### **ARTICLE 4      *Déviations mises en place pour le sens Cergy > Roissy***

**-Section courante N104 intérieure au PR 12+300 (diffuseur n°93 « Villiers le sec ») :**

Au droit de la fermeture, sortie obligatoire au diffuseur n°93, emprunter la D9 puis la D47 en direction de Mareil-en-France puis Fontenay-en-Parisis jusqu'au carrefour giratoire en intersection avec la D10, emprunter celle-ci en direction de Goussainville par la D47, poursuivre jusqu'à l'intersection avec la D47a, par celle-ci prendre la direction de l'aéroport Charles de Gaulle,

Destination Paris : poursuivre dans la continuité par la D902a jusqu'au diffuseur n°7 de l'autoroute A3 (desserte de la destination Paris)-Fin de déviation

Destination Lille : emprunter la D902a jusqu'au carrefour giratoire dit « rond-point du moulin », à celui-ci poursuivre par la route de l'arpenteur jusqu'au diffuseur n°7 de l'autoroute A1, prendre la bretelle d'accès à l'autoroute dans le sens Paris>Province-Fin de déviation

Destination Le Mesnil-Amelot par N1104 : poursuivre dans la continuité par la D902a, emprunter la rue de l'arpenteur jusqu'au carrefour giratoire du diffuseur n°99 de la N104, poursuivre sur la D212 en direction du Mesnil-Amelot-Fin de déviation

**-Bretelle d'accès à la N104 sens Cergy>Roissy au diffuseur n°93 « Villiers le sec » :**

Emprunter la D9 puis la D47 en direction de Mareil-en-France puis Fontenay-en-Parisis jusqu'au carrefour giratoire en intersection avec la D10, emprunter celle-ci en direction de Goussainville par la D47, poursuivre jusqu'à l'intersection avec la D47a, par celle-ci prendre la direction de l'aéroport Charles de Gaulle,

Destination Paris : poursuivre dans la continuité par la D902a jusqu'au diffuseur n°7 de l'autoroute A3 (desserte de la destination Paris)-Fin de déviation

Destination Lille : emprunter la D902a jusqu'au carrefour giratoire dit « rond-point du moulin » à celui-ci poursuivre par la route de l'arpenteur jusqu'au diffuseur n°7 de l'autoroute A1, prendre la bretelle d'accès à l'autoroute dans le sens Paris>Province-Fin de déviation

Destination Le Mesnil Amelot par N1104 : poursuivre dans la continuité par la D902a, emprunter la rue de l'arpenteur jusqu'au carrefour giratoire du diffuseur n°99 de la N104, poursuivre sur la D212 en direction du Mesnil-Amelot-Fin de déviation

**-Bretelle d'accès à la N104 sens Cergy>Roissy provenance D316 sens Province>Paris (échangeur n°94):**

Emprunter la bretelle de sortie en amont de la bretelle fermée et prendre ainsi la N104 dans le sens Roissy>Cergy jusqu'à la première sortie (diffuseur n°93 „Villiers le sec“), emprunter la D9 puis la D47 en direction de Mareil- en-France puis Fontenay-en-Parisis jusqu'au carrefour giratoire en intersection avec la D10, emprunter celle-ci en direction de Goussainville par la D47, poursuivre jusqu'à l'intersection avec la D47a, par celle-ci prendre la direction de l'aéroport Charles de Gaulle,

Destination Paris : poursuivre dans la continuité par la D902a jusqu'au diffuseur n°7 de l'autoroute A3 (desserte de la destination Paris)-Fin de déviation



Destination Lille : emprunter la D902a jusqu'au carrefour giratoire dit « rond-point du moulin » a celui-ci poursuivre par la route de l'arpenteur jusqu'au diffuseur n°7 de l'autoroute A1, prendre la bretelle d'accès à l'autoroute dans le sens Paris>Province-Fin de déviation

Destination Le Mesnil-Amelot par N1104 : poursuivre dans la continuité par la D902a, emprunter la rue de l'arpenteur jusqu'au carrefour giratoire du diffuseur n°99 de la N104, poursuivre sur la D212 en direction du Mesnil-Amelot-Fin de déviation

**-Bretelle d'accès à la N104 sens Cergy>Roissy provenance D316 sens Paris>Province (échangeur n°94):**

Au droit de la bretelle fermée, maintien des usagers sur la D316 sens Paris>Province jusqu'à la sortie suivante, prendre ainsi la N104 dans le sens Roissy>Cergy jusqu'à la première sortie (diffuseur n°93 „Villiers le sec“), emprunter la D9 puis la D47 en direction de Mareil-en-France puis Fontenay-en-Parisis jusqu'au carrefour giratoire en intersection avec la D10, emprunter celle-ci en direction de Goussainville par la D47, poursuivre jusqu'à l'intersection avec la D47a, par celle-ci prendre la direction de l'aéroport Charles de Gaulle,

Destination Paris : poursuivre dans la continuité par la D902a jusqu'au diffuseur n°7 de l'autoroute A3 (desserte de la destination Paris)-Fin de déviation

Destination Lille : emprunter la D902a jusqu'au carrefour giratoire dit « rond-point du moulin » a celui-ci poursuivre par la route de l'arpenteur jusqu'au diffuseur n°7 de l'autoroute A1, prendre la bretelle d'accès à l'autoroute dans le sens Paris>Province-Fin de déviation

Destination Le Mesnil Amelot par N1104 : poursuivre dans la continuité par la D902a, emprunter la rue de l'arpenteur jusqu'au carrefour giratoire du diffuseur n°99 de la N104, poursuivre sur la D212 en direction du Mesnil-Amelot-Fin de déviation

**-Bretelle d'accès à la N104 sens Cergy>Roissy au diffuseur n°95 „Fontenay en Parisis“:**

Prendre la direction de Goussainville par la D47, poursuivre jusqu'à l'intersection avec la D47a, par celle-ci prendre la direction de l'aéroport Charles de Gaulle,

Destination Paris : poursuivre dans la continuité par la D902a jusqu'au diffuseur n°7 de l'autoroute A3 (desserte de la destination Paris)-Fin de déviation

Destination Lille : emprunter la D902a jusqu'au carrefour giratoire dit « rond-point du moulin » a celui-ci poursuivre par la route de l'arpenteur jusqu'au diffuseur n°7 de l'autoroute A1, prendre la bretelle d'accès à l'autoroute dans le sens Paris>Province-Fin de déviation

Destination Le Mesnil Amelot par N1104 : poursuivre dans la continuité par la D902a, emprunter la rue de l'arpenteur jusqu'au carrefour giratoire du diffuseur n°99 de la N104, poursuivre sur la D212 en direction du Mesnil-Amelot-Fin de déviation

**-Bretelle d'accès à la N104 sens Cergy>Roissy au diffuseur n°97 „Louvres Gare“ :**

Prendre la direction de Cergy par N104 puis la première sortie au diffuseur n°95 „Fontenay-en-Parisis“, prendre ensuite la direction de Goussainville par la D47, poursuivre jusqu'à l'intersection avec la D47a, par celle-ci prendre la direction de l'aéroport Charles de Gaulle,

Destination Paris : poursuivre dans la continuité par la D902a jusqu'au diffuseur n°7 de l'autoroute A3 (desserte de la destination Paris)-Fin de déviation

Destination Lille : emprunter la D902a jusqu'au carrefour giratoire dit « rond point du moulin » a celui-ci poursuivre par la route de l'arpenteur jusqu'au diffuseur n°7 de l'autoroute A1, prendre la bretelle d'accès à l'autoroute dans le sens Paris>Province-Fin de déviation

Destination Le Mesnil Amelot par N1104 : poursuivre dans la continuité par la D902a, emprunter la rue de l'arpenteur jusqu'au carrefour giratoire du diffuseur n°99 de la N104, poursuivre sur la D212 en direction du Mesnil Amelot-Fin de déviation

**Bertelle d'accès à la N104 sens Cergy>Roissy au diffuseur n°98 „Louvres/D317“:**

Prendre la D317 dans le sens Province>Paris jusqu'à la D47a, par celle-ci prendre la direction de l'aéroport Charles de Gaulle,

Destination Paris : poursuivre dans la continuité par la D902a jusqu'au diffuseur n°7 de l'autoroute A3 (desserte de la destination Paris)-Fin de déviation

Destination Lille : emprunter la D902a jusqu'au carrefour giratoire dit « rond point du moulin » a celui-ci poursuivre par la route de l'arpenteur jusqu'au diffuseur n°7 de l'autoroute A1, prendre la bretelle d'accès à l'autoroute dans le sens Paris>Province-Fin de déviation

Destination Le Mesnil-Amelot par N1104 : poursuivre dans la continuité par la D902a, emprunter la rue de l'arpenteur jusqu'au carrefour giratoire du diffuseur n°99 de la N104, poursuivre sur la D212 en direction du Mesnil-Amelot-Fin de déviation

**ARTICLE 5**

La signalisation temporaire devra être conforme à l'arrêté interministériel du 24 novembre 1967 relatif à la signalisation des routes et des autoroutes, à l'instruction interministérielle sur la signalisation routière et aux manuels du chef de chantier (routes à chaussées séparées).

**ARTICLE 6**

Les infractions au présent arrêté sont constatées et poursuivies conformément à la réglementation en vigueur.

**ARTICLE 7**

Le présent arrêté peut faire l'objet d'un recours contentieux auprès du tribunal administratif compétent dans un délai de deux mois à compter de sa notification.

Il peut également, dans le même délai, faire l'objet d'un recours gracieux ou d'un recours hiérarchique. Les recours gracieux ou hiérarchiques prolongent le délai de recours contentieux qui doit alors être exercé dans les deux mois suivant la décision explicite ou implicite de l'autorité compétente, le silence de l'administration pendant un délai de deux mois suivant la réception d'un recours administratif valant décision implicite de rejet.

**ARTICLE 8**

- La secrétaire générale de la préfecture du Val-d'Oise,
  - le directeur des routes Île-de-France,
  - le commandant du groupement départemental de gendarmerie,
  - le commandant de la Compagnie Républicaine de Sécurité Autoroutière Nord Ile-de-France
- sont chargés, chacun en ce qui le concerne, de l'exécution du présent arrêté qui sera publié au recueil des actes administratifs de la préfecture du Val d'Oise .

Une copie est adressée au(x) :

- Préfet de région, Préfet de Paris, Préfet coordonnateur des itinéraires routiers,
- Présidente du Conseil Départemental du Val d'Oise,
- Directeur Départemental des Services d'Incendie et de Secours.

Fait à Cergy, le **21 MAI 2024**

Le préfet,  
Pour le préfet,  
L'adjoint à la directrice,  
Arnaud DEFAUX



**PRÉFET  
DU VAL-D'OISE**

*Liberté  
Égalité  
Fraternité*

**Direction de la coordination  
et de l'appui territorial**

**Arrêté n° AI – 95 – 2024-05-22 – R001  
portant renouvellement de l'habilitation de la société « TR OPTIMA CONSEIL »  
aux fins de réalisation de l'analyse d'impact, prévue au III de l'article L. 752-6  
du code de commerce, sur l'ensemble du territoire du département du Val-d'Oise**

Le préfet du Val-d'Oise,

Chevalier de l'Ordre national du Mérite.

**Vu** le code de commerce, et notamment ses articles L. 752-6 et R. 752-6-1 à R. 752-6-3 ;

**Vu** la loi n° 2018-1021 du 23 novembre 2018 portant évolution du logement, de l'aménagement et du numérique, notamment son article 166 ;

**Vu** le décret n° 2019-331 du 17 avril 2019 relatif à la composition et au fonctionnement des commissions départementales d'aménagement commercial et aux demandes d'autorisation d'exploitation commerciale ;

**Vu** l'arrêté du 19 juin 2019 du ministre de l'économie et des finances fixant le contenu du formulaire de demande d'habilitation pour réaliser l'analyse d'impact mentionnée au III de l'article L. 752-6 du code de commerce ;

**Vu** l'arrêté préfectoral n° AI - 95 - 04 - 2019-08-28, modifié par arrêté préfectoral du 20 novembre 2019, habilitant la société « TR OPTIMA CONSEIL » à réaliser l'analyse d'impact prévue au III de l'article L. 752-6 du code de commerce sur l'ensemble du territoire du département du Val-d'Oise ;

**Vu** la demande de renouvellement d'habilitation adressée par voie électronique le 27 mars 2024 par la société « TR OPTIMA CONSEIL » ;

**Considérant** que la demande de renouvellement d'habilitation de la société « TR OPTIMA CONSEIL » remplit les conditions d'obtention fixées à l'article R. 752-6-1 du code de commerce ;

**Sur proposition** de la secrétaire générale de la préfecture ;

**ARRÊTÉ**

**Article 1 :** L'arrêté préfectoral n° AI - 95 - 04 - 2019-08-28 est abrogé.

**Article 2 :** La société suivante est habilitée à réaliser l'analyse d'impact prévue au III de l'article L. 752-6 du code de commerce :

**« TR OPTIMA CONSEIL »**  
Société à responsabilité limitée  
immatriculée sous le n° 452 561 459  
au R.C.S. de Nantes  
Siège : 4 place du Beau Verger - 44120 Vertou.

1/2

**Article 3** : Cette habilitation est accordée pour une durée de cinq ans, sans reconduction tacite possible, sur l'ensemble du territoire du département du Val-d'Oise.

**Article 4** : Le numéro d'habilitation, mentionné dans l'intitulé du présent arrêté, devra figurer sur les analyses d'impact réalisées par la société susvisée au même titre que la date et la signature de l'auteur de l'analyse.

**Article 5** : Cette habilitation pourrait être retirée par le préfet si la société susvisée ne remplissait plus les conditions d'obtention, de mise à jour ou d'exercice mentionnées à l'article R. 752-6-1 du code de commerce. Dans ce cas, la société serait informée préalablement des motifs susceptibles de fonder le retrait, avec possibilité de présenter des observations écrites. Elle pourrait être mise en demeure de régulariser sa situation dans un délai de deux mois maximum, ou de cesser toute activité de certification jusqu'à régularisation.

**Article 6** : Un organisme habilité ne peut établir l'analyse d'impact d'un projet dans lequel lui-même, ou l'un de ses membres, est intervenu, à quelque titre ou stade que ce soit ou s'il a des liens de dépendance juridique avec le pétitionnaire. Une déclaration sur l'honneur de ce chef devra être annexée à l'analyse d'impact par son auteur.

**Article 7** : La secrétaire générale de la préfecture est chargée en ce qui la concerne de l'exécution du présent arrêté qui sera notifié à la société « TR OPTIMA CONSEIL » et publié au recueil des actes administratifs de la préfecture du Val-d'Oise.

Fait à Cergy, le

**22 MAI 2024**

Le préfet,

Pour le Préfet,  
La secrétaire générale

Laetitia CESARI-GIORDANI



**PRÉFET  
DU VAL-D'OISE**

*Liberté  
Égalité  
Fraternité*

**Direction départementale  
des territoires**

**Arrêté n° 2024-17684  
fixant les périodes d'ouverture et de fermeture de la chasse pour la campagne 2024-2025 dans le  
département du Val-d'Oise**

**Le préfet du Val-d'Oise  
Chevalier de l'Ordre national du Mérite**

**Vu** le code de l'environnement, livre IV, titre II ;

**Vu** la loi n°82-213 du 2 mars 1982 relative aux droits et libertés des communes, des départements et des régions ;

**Vu** la loi 2012-1460 du 27 décembre 2012 relative à la mise en œuvre du principe de participation du public défini à l'article 7 de la charte de l'environnement ;

**Vu** le décret n°2004-374 du 29 avril 2004 modifié relatif aux pouvoirs des préfets, à l'organisation et à l'action des services de l'État dans les régions et départements ;

**Vu** le décret n°2006-672 du 8 juin 2006 relatif à la composition et au fonctionnement des commissions administratives à caractère consultatif ;

**Vu** le décret n° 2011-611 du 31 mai 2011 relatif aux dates spécifiques de chasse au sanglier en battue ;

**Vu** le décret du 9 mars 2022 portant nomination de M. Philippe COURT en qualité de préfet du Val-d'Oise (hors classe) ;

**Vu** le décret n°2023-1363 du 28 décembre 2023 relatif à la réduction et à l'indemnisation des dégâts de grand gibier ;

**Vu** l'arrêté ministériel du 1er août 1986 modifié, relatif à divers procédés de chasse, de destruction des animaux nuisibles et à la reprise du gibier vivant dans un but de repeuplement ;

**Vu** l'arrêté ministériel du 24 mars 2006 modifié relatif à l'ouverture de la chasse aux oiseaux de passage et gibier d'eau ;

**Vu** l'arrêté ministériel du 19 janvier 2009 modifié, relatif aux dates de fermeture de la chasse aux oiseaux de passage et gibier d'eau ;

**Vu** l'arrêté ministériel du 13 janvier 2012 relatif à la chasse en temps de neige d'oiseaux issus d'élevage des espèces perdrix grises, perdrix rouges, faisan de chasse ;

**Vu** l'arrêté ministériel du 2 septembre 2016 relatif au contrôle par la chasse des populations de certaines espèces non indigènes et fixant, en application de l'article R. 427-6 du code de l'environnement, la liste, les périodes et les modalités de destruction des espèces non indigènes d'animaux classés susceptibles d'occasionner des dégâts sur l'ensemble du territoire métropolitain ;

**Vu** l'arrêté ministériel du 3 août 2023 pris pour l'application de l'article R. 427-6 du code de l'environnement et fixant la liste, les périodes et les modalités de destruction des espèces susceptibles d'occasionner des dégâts ;

**Vu** l'arrêté préfectoral n° 2023-17205 relatif aux règles de sécurité applicables lors de la pratique de la chasse et de la destruction des espèces susceptibles d'occasionner des dégâts ;

**Vu** l'avis favorable de la fédération interdépartemental des chasseurs d'Île-de-France ;

**Vu** la consultation de la commission départementale de la chasse et de la faune sauvage (CDCFS) réalisée le 10 avril 2024 ;

**Vu** la consultation du public qui s'est déroulée du 18 avril au 8 mai 2024 inclus ;

**Sur proposition** du directeur départemental des territoires ;

## **ARRÊTE**

**Article 1 :** La période d'ouverture générale de la chasse à tir et de la chasse au vol pour le département du Val-d'Oise, est fixée :

**du 15 septembre 2024 à 9h00 au 28 février 2025  
ou 31 mars 2025 (uniquement pour le sanglier) à 18h00**

**Article 2 :** Afin de favoriser la protection et le repeuplement du gibier, les heures quotidiennes de chasse de jour sont fixées comme suit :

**du 15 septembre 2024 au 31 octobre 2024 : de 9h00 à 18h00  
du 1er novembre 2024 au 15 janvier 2025 : de 9h00 à 17h00  
du 16 janvier 2025 au 28 février 2025 : de 9h00 à 18h00  
ou 31 mars 2025 (uniquement pour le sanglier) : de 9h00 à 18h00**

Ces heures quotidiennes de chasse de jour ne s'appliquent pas aux types de chasse mentionnées ci-dessous, pour lesquelles les horaires de début et de fin sont fixés respectivement une heure avant le lever du soleil et une heure après son coucher (heure légale au chef-lieu du département), conformément à l'article L 424-4 du code de l'environnement :

- à la chasse à l'affût ou à l'approche, à balle ou à l'arc du grand gibier soumis à plan de chasse, ainsi que du sanglier ;
- à la chasse à courre ;
- à la chasse à l'affût ou à l'approche du renard, du blaireau, du ragondin et du rat musqué ;
- à la chasse à poste fixe du corbeau freux, de la corneille noire, de la pie bavarde et des pigeons.

Concernant la chasse au gibier d'eau à la passée, cette chasse peut commencer à partir de deux heures avant le lever du soleil et jusqu'à deux heures après son coucher (heure légale au chef-lieu du département), dans les lieux mentionnés à l'article L. 424-6.

Étant entendu que la chasse de nuit est interdite.

**Article 3 :** Par dérogation à l'article 1er ci-dessus, les espèces de gibier figurant au tableau ci-après ne peuvent être chassées que pendant les périodes comprises entre les dates et aux conditions spécifiques de chasse suivantes :

<b>ESPÈCES DE GIBIER</b>	<b>Dates d'ouverture spécifiques</b>	<b>Dates de fermeture spécifiques</b>
<b>GIBIER SÉDENTAIRE</b>		
Chevreuril <sup>(1)</sup>	<b>1er juin 2024</b>	<b>28 février 2025</b>
Daim <sup>(1)</sup>	<b>1er juin 2024</b>	<b>28 février 2025</b>
Cerf élaphe <sup>(1)</sup>	<b>1er septembre 2024</b>	<b>28 février 2025</b>
Sanglier <sup>(2)</sup>	<b>1er juin 2024</b>	<b>31 mai 2025 <sup>(8) (9)</sup></b>
Lièvre <sup>(3)</sup>	<b>15 septembre 2024</b>	<b>24 novembre 2024</b>
Perdrix grise <sup>(4)</sup>	<b>15 septembre 2024</b>	<b>24 novembre 2024</b>
Perdrix rouge <sup>(4)</sup>	<b>15 septembre 2024</b>	<b>31 janvier 2025</b>
Faisan <sup>(4)(5)</sup>	<b>15 septembre 2024</b>	<b>31 janvier 2025</b>
Oiseaux de passage <sup>(6)</sup> et gibiers d'eau <sup>(7)</sup>	<b>fixée par arrêté ministériel</b>	<b>fixée par arrêté ministériel</b>

(1) Avant la date de l'ouverture générale, le chevreuil, le daim et le cerf ne peuvent être chassés qu'à l'approche ou à l'affût, par les seuls détenteurs d'une autorisation individuelle de tir anticipée, en vertu des dispositions de l'arrêté n° 2024-17686 portant dispositions spécifiques de la chasse pour la campagne 2024-2025 et fixant un plan de chasse qualitatif applicable à l'espèce cerf élaphe dans le département du Val-d'Oise.

(2) Jusqu'à l'ouverture générale, le sanglier ne peut être chassé qu'en vertu des dispositions de l'arrêté n° 2024-17685 qui définit les conditions d'application du plan de gestion cynégétique pour le sanglier pour la campagne 2024-2025.

(3) L'espèce lièvre est soumise à plan de chasse.

(4) Pour les établissements professionnels de chasse à caractère commercial soumis à déclaration en préfecture (loi 2005-157), la fermeture de ces espèces est fixée au 28 février 2025.

(5) L'arrêté 2024-17688 définit les conditions d'application de plan de gestion faisan commun et les limites des zones de gestion concernées

(6) La chasse à la bécasse est conditionnée à la détention d'un carnet de prélèvement et de dispositif de marquage. Le prélèvement maximum autorisé (PMA) est de trente oiseaux par saison cynégétique.

(7) Jusqu'au 14 septembre 2024, la chasse au gibier d'eau ne peut être pratiquée que sur les fleuves, canaux, lacs, étangs, nappes d'eau et marais non asséchés où le tir n'est autorisé qu'à une distance maximale de 30 m de la nappe d'eau. Il est interdit de décharger de la grenaille de chasse contenant

une concentration en plomb supérieure ou égale à 1% en poids, à l'intérieur ou à moins de 100 mètres des zones humides.

(8) à l'exception des zones définies à l'article 2 de l'arrêté préfectoral 2017-14206 renforçant la réglementation sur la circulation dans la réserve naturelle nationale des coteaux de la Seine pour la préservation des espèces, pour lesquelles la chasse est interdite à partir 1<sup>er</sup> mars.

(9) Du 1er avril au 31 mai, la chasse du sanglier ne peut être pratiquée que pour la protection des semis, à l'affût ou à l'approche, voire en battue à titre exceptionnel, après autorisation préfectorale délivrée au détenteur du droit de chasse. Le formulaire d'autorisation de chasse à l'affût ou à l'approche ainsi que le formulaire d'autorisation de chasse en battue à titre exceptionnel sont à compléter par voie dématérialisée :

<https://www.val-doise.gouv.fr/Politiques-publiques/Environnement-risques-et-nuisances/Milieus-naturels/Chasse-et-destruction-des-especes-pouvant-occasionner-des-degats/FORMULAIRES>.

**Article 4 :** Le sanglier est soumis à un plan de gestion, donc préalablement à tout transport de sanglier, tout adhérent de la fédération interdépartementale des chasseurs d'Île-de-France (FICIF) doit procéder au marquage de chaque sanglier mort. Cette disposition s'applique pour tout animal dont les rayures ne sont plus visibles. Le dispositif de marquage est délivré par la fédération des chasseurs au détenteur du droit de chasse.

**Article 5 :** La chasse en temps de neige est interdite. Toutefois sont autorisées en temps de neige :

- la chasse au gibier d'eau sur les fleuves, rivières, canaux, réservoirs, lacs étangs et nappes d'eau,
- l'application du plan de chasse légal,
- la chasse à courre et la vénerie sous terre,
- la chasse du faisan, de la perdrix grise et de la perdrix rouge dans les établissements professionnels de chasse à caractère commercial dûment répertoriés,
- la chasse du lapin, du renard, du sanglier, du ragondin, du rat musqué et du pigeon ramier.

En cas de gel prolongé, la chasse de certaines espèces de gibier pourra être fermée par arrêté préfectoral.

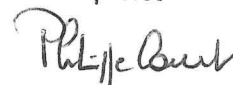
**Article 6:** Le présent arrêté peut faire l'objet d'un recours contentieux dans un délai de deux mois à compter de sa notification devant le tribunal administratif de Cergy-Pontoise – 2-4 boulevard de l'Hautil – BP322 – 95027 Cergy-Pontoise cedex.

Le tribunal administratif de Cergy-Pontoise peut également être saisi directement par les personnes physiques et morales par l'intermédiaire de l'application « télécours citoyens » (informations et accès aux services disponibles à l'adresse suivante : <https://www.telerecours.fr>).

**Article 7:** La secrétaire générale de la préfecture, le directeur départemental des territoires, les maires du département, le commandant du groupement de gendarmerie, le directeur départemental de la sécurité publique, le chef du service de la délégation régionale Île-de-France de l'office français de la biodiversité, les lieutenants de louveterie, le président de la fédération interdépartementale des chasseurs d'Île-de-France, sont chargés, chacun en ce qui les concerne, de l'exécution du présent arrêté qui sera publié au recueil des actes administratifs de la préfecture du Val-d'Oise et affiché dans toutes les communes par le soin des maires.

Fait à Cergy, le 21 MAI 2024

Le préfet



Philippe COURT





**PRÉFET  
DU VAL-D'OISE**

*Liberté  
Égalité  
Fraternité*

**Direction départementale  
des territoires**

**Arrêté n° 2024-17685**

**approuvant le plan de gestion cynégétique pour le sanglier pour la campagne 2024-2025 dans le département du Val-d'Oise**

**Le préfet du Val-d'Oise  
Chevalier de l'Ordre national du Mérite**

**Vu** le code de l'environnement, livre IV, titre II ;

**Vu** la loi n°82-213 du 2 mars 1982 relative aux droits et libertés des communes, des départements et des régions ;

**Vu** la loi 2012-1460 du 27 décembre 2012 relative à la mise en œuvre du principe de participation du public défini à l'article 7 de la charte de l'environnement ;

**Vu** le décret n°2004-374 du 29 avril 2004 modifié relatif aux pouvoirs des préfets, à l'organisation et à l'action des services de l'État dans les régions et départements ;

**Vu** le décret n°2006-672 du 8 juin 2006 relatif à la composition et au fonctionnement des commissions administratives à caractère consultatif ;

**Vu** le décret n°2011-611 du 31 mai 2011 relatif aux dates spécifiques de chasse au sanglier en battue ;

**Vu** le décret n°2023-1363 du 28 décembre 2023 relatif à la réduction et à l'indemnisation des dégâts de grand gibier ;

**Vu** le décret du 9 mars 2022 portant nomination de M. Philippe COURT en qualité de préfet du Val-d'Oise (hors classe) ;

**Vu** l'arrêté préfectoral n° 2023-17205 relatif aux règles de sécurité applicables lors de la pratique de la chasse et de la destruction des espèces susceptibles d'occasionner des dégâts ;

**Vu** l'arrêté préfectoral n° 2024-17684 fixant les périodes d'ouverture et de fermeture de la chasse pour la campagne 2024-2025 dans le département ;

**Vu** la circulaire du 31 juillet 2009 relative au plan national de maîtrise du sanglier ;

**Vu** l'avis de la commission départementale de la chasse et de la faune sauvage du 10 avril 2024 ;

**Vu** la consultation du public qui s'est déroulée du 18 avril au 8 mai 2024 inclus ;

**Considérant** la nécessité de mobiliser et d'organiser les chasseurs, les agriculteurs, les gestionnaires de territoires et les forestiers dans la prévention des dégâts et des risques de collisions ;

**Considérant** qu'il convient de sensibiliser les responsables de territoires à la nécessité de contrôler l'évolution des populations ;

**Considérant** la nécessité d'encourager comme mode de prévention des dégâts, les prélèvements de sangliers à partir du 1er juin 2024 ;

**Sur proposition** du directeur départemental des territoires ;

## ARRÊTE

**Article 1<sup>er</sup>** : Le présent plan de gestion répond aux objectifs de la circulaire du 31 juillet 2009 relative à la mise en œuvre du plan national de maîtrise du sanglier. Ce plan de gestion s'applique à tous les territoires de chasse, groupements et associations du département du Val-d'Oise.

**Article 2** : Modalités de chasse – Nul ne peut pratiquer ou faire pratiquer la chasse au sanglier sur son territoire s'il ne s'est pas acquitté de ses contributions statutaires obligatoires (adhésion territoriale, dispositifs de marquage, participation à l'hectare) approuvées lors de l'assemblée générale de la fédération interdépartementale des chasseurs d'Île-de-France.

A compter du 1er juin 2024 et jusqu'à l'ouverture générale, la chasse à tir et à l'arc du sanglier peut être pratiquée, de jour, sur la totalité des communes des 11 unités de gestion, toutes considérées comme « points noirs » sanglier. (Cf carte des unités de gestion en annexe du présent arrêté)

### **Du 1<sup>er</sup> juin 2024 au 14 août 2024 :**

- en battue ou à l'affût à partir de poste fixe surélevé pour des territoires d'une superficie minimum de 5 hectares d'un seul tenant, dans les cultures et à proximité, sur autorisation individuelle.

- pour les bénéficiaires d'une autorisation de tir anticipé du chevreuil, le tir du sanglier à l'approche ou à l'affût (à poste surélevé) est autorisé en plaine et bois, sur un territoire de 5 hectares d'un seul tenant minimum et à l'arc sans minimum de surface de territoire.

La demande d'autorisation de tir du sanglier devra être effectuée sur le site «[www.demarches-simplifiees.fr](http://www.demarches-simplifiees.fr)» via le site de la préfecture à l'adresse suivante: <https://www.val-doise.gouv.fr/Actions-de-l-Etat/Environnement-risques-et-nuisances/Milieus-naturels/Chasse-et-destruction-des-especes-pouvant-occasionner-des-degats/FORMULAIRES>.

Le bénéficiaire de l'autorisation adressera au préfet avant le 15 septembre de la même année le bilan des effectifs prélevé via la même procédure décrite ci-dessus.

**Du 15 août 2024 au 14 septembre 2024** : en battue, à l'affût et à l'approche en tous lieux, sans formalité.

### **Du 1<sup>er</sup> avril au 31 mai 2025 :**

La chasse du sanglier ne peut être pratiquée que pour la protection des semis, à l'affût ou à l'approche, voire en battue à titre exceptionnel, après autorisation préfectorale délivrée au détenteur du droit de chasse.

Pour cette période, la demande d'autorisation de tir du sanglier devra être effectuée sur le site «[www.demarches-simplifiees.fr](http://www.demarches-simplifiees.fr)» via le site de la préfecture à l'adresse suivante: <https://www.val-doise.gouv.fr/Actions-de-l-Etat/Environnement-risques-et-nuisances/Milieus-naturels/Chasse-et-destruction-des-especes-pouvant-occasionner-des-degats/FORMULAIRES>.

Le bénéficiaire de l'autorisation adressera au préfet avant le 1er juillet de la même année le bilan des effectifs prélevé via la même procédure décrite ci-dessus.

**Article 3** : Dispositif de marquage – Préalablement à tout transport, tout adhérent de la FICIF doit procéder au marquage de chaque sanglier mort dont les rayures ne sont plus visibles. Ce dispositif de marquage doit être, avant sa pose sur l'animal, daté du jour et mois de sa capture. Il est fixé sur une patte arrière de l'animal entre l'os et le tendon et y demeure jusqu'à ce que celui-ci soit entièrement dépecé.

**Article 4 :** Pour tout sanglier blessé, recherché et retrouvé par un conducteur de chien de sang agréé, le dispositif de marquage sera échangé gratuitement après accord de la fédération des chasseurs sur présentation du bon signé par le conducteur.

**Article 5 :** Tout sanglier prélevé devra faire l'objet d'une déclaration à la FICIF dans les 48 heures suivant sa capture grâce à la fiche de prélèvement journalier ou via l'espace adhérent sur le site internet de la FICIF.

**Article 6 :** Gestion des repeuplements – Tout lâcher de sanglier est interdit en tous lieux et en tous temps dans le département, sauf dans les cas de dérogation prévus par l'article L. 424 -11 du code l'environnement.

**Article 7 :** Objectifs de prélèvement – Compte tenu des dégâts importants aux activités agricoles, des perturbations de l'ordre public et des risques liés à la sécurité publique, des objectifs de prélèvement minimum sont définis annuellement et validés en commission départementale de la chasse et de la faune sauvage par unité de gestion en fonction des prélèvements de sangliers effectués et corrélés avec les dégâts déclarés.

Le président de la FICIF notifie en début de saison cynégétique, aux unités de gestions, les objectifs minimums à réaliser et les invite à acheter les bracelets sangliers correspondant au minimum défini. Le quota minimum d'animaux prélevés ne s'applique pas au sanglier dont les rayures sont encore visibles. Une copie du courrier est transmise à l'OFB et à la DDT.

Lorsque l'unité de gestion est classée « point noir » dans sa totalité, le président de la FICIF peut notifier en début de saison cynégétique, un minimum de prélèvement à l'échelle des territoires pour la totalité de la saison de chasse et transmet une copie à la DDT et à l'OFB. La responsabilité financière du bénéficiaire est engagée si l'objectif de 90 % du minimum fixé n'est pas réalisé.

Dans les communes classées « point noir », les territoires de chasse devront obligatoirement réaliser au moins une journée de battue par mois, d'octobre à mars. La totalité du territoire devra être parcourue une fois par mois. Un calendrier indicatif des battues sera communiqué en début de saison à la FICIF, l'OFB et la DDT95, et actualisé en tant que de besoin.

**Unité de gestion Montreuil (UG1-point noir) :** soit un minimum à réaliser de 198 sangliers.

**Unité de gestion Villers-Moisson (UG2-point noir) :** soit un minimum à réaliser de 220 sangliers.

**Unité de gestion Vigny-Lainville (UG3-point noir) :** soit un minimum à réaliser de 99 sangliers.

**Unité de gestion Triel-Jouy (UG4-point noir) :** soit un minimum à réaliser de 11 sangliers

**Unité de gestion Vallée de la Viosne (UG5-point noir) :** soit un minimum à réaliser de 171 sangliers.

**Unité de gestion Centre-Val-d'Oise (UG6-point noir) :** soit un minimum à réaliser de 715 sangliers.

**Unité de gestion Carnelle-Chaumontel (UG7-point noir) :** soit un minimum à réaliser de 495 sangliers.

**Unité de gestion L'Isle-Adam (UG8-point noir) :** soit un minimum à réaliser de 132 sangliers.

**Unité de gestion Montmorency (UG9-point noir) :** soit un minimum à réaliser de 550 sangliers.

**Unité de gestion Plaine de France (UG10-point noir) :** soit un minimum à réaliser de 5 sangliers.

**Unité de gestion Survilliers (UG11-point noir) :** soit un minimum à réaliser de 10 sangliers.

**Article 8 :** Conformément aux dispositions de l'article R. 425-11 du code de l'environnement : « tout animal ou partie destiné à la naturalisation doit être accompagné du dispositif de marquage ou de l'attestation jusqu'à l'achèvement de la naturalisation ».

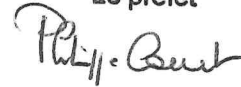
**Article 9 :** Le présent arrêté peut faire l'objet d'un recours contentieux dans un délai de deux mois à compter de sa notification devant le tribunal administratif de Cergy-Pontoise – 2-4 boulevard de l'Hautil – BP322 – 95027 Cergy-Pontoise cedex. Le tribunal administratif de Cergy-Pontoise peut également être saisi directement par les personnes physiques et morales par l'intermédiaire de l'application « télerecours citoyens » (informations et accès aux services disponibles à l'adresse suivante <https://www.telerecours.fr>).

**Article 10 :** La secrétaire générale de la préfecture, le directeur départemental des territoires, les maires du département, le commandant du groupement de gendarmerie, le directeur départemental

de la sécurité publique, le chef du service de la délégation régionale Île-de France de l'office français de la biodiversité, les lieutenants de l'ovierie, le président de la fédération interdépartementale des chasseurs d'Île-de-France, sont chargés, chacun en ce qui les concerne, de l'exécution du présent arrêté qui sera publié au recueil des actes administratifs de la préfecture du Val-d'Oise et affiché dans toutes les communes par le soin des maires.

Fait à Cergy, le 21 MAI 2024

Le préfet



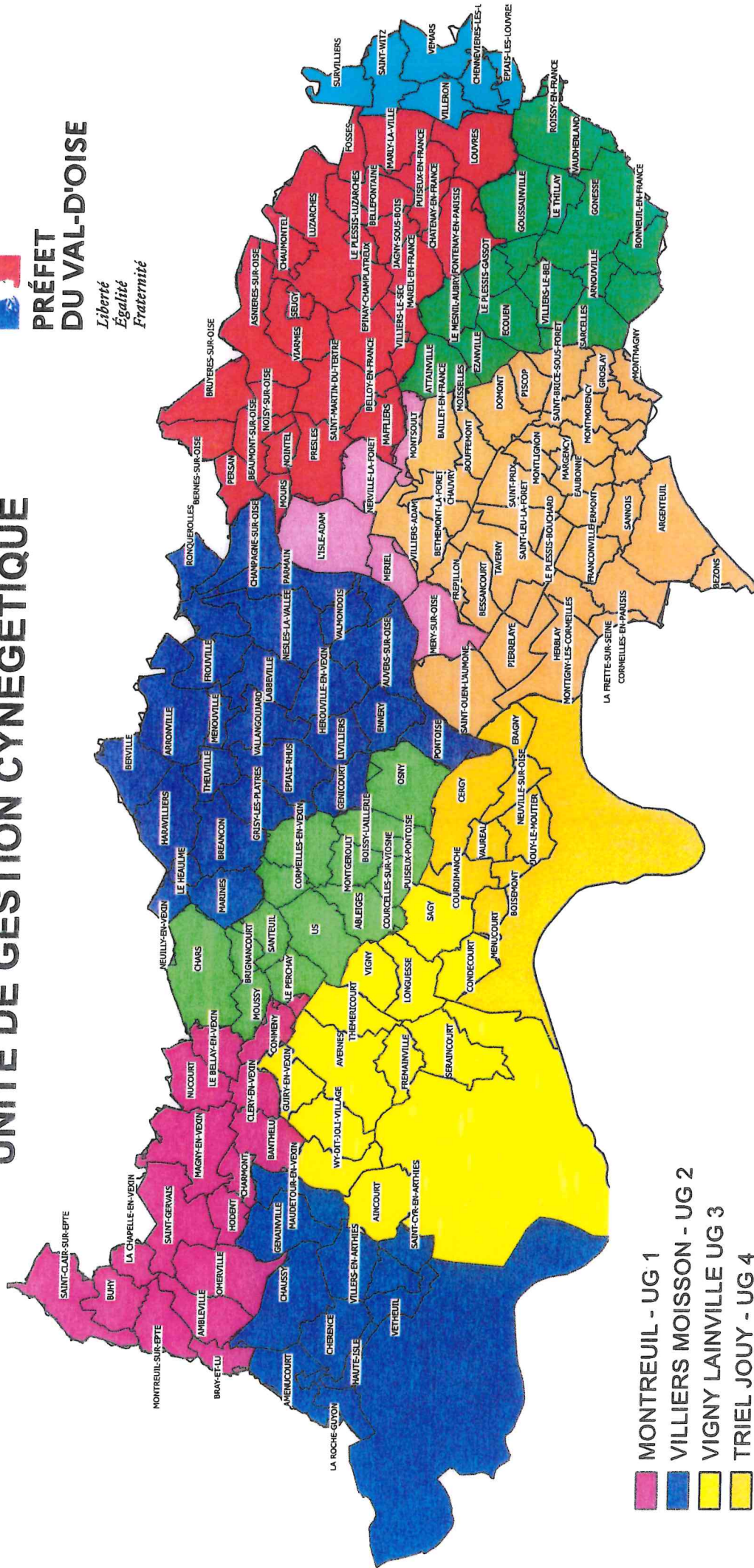
Philippe COURT

# UNITE DE GESTION CYNEGETIQUE



**PRÉFET  
DU VAL-D'OISE**

*Liberté  
Egalité  
Fraternité*



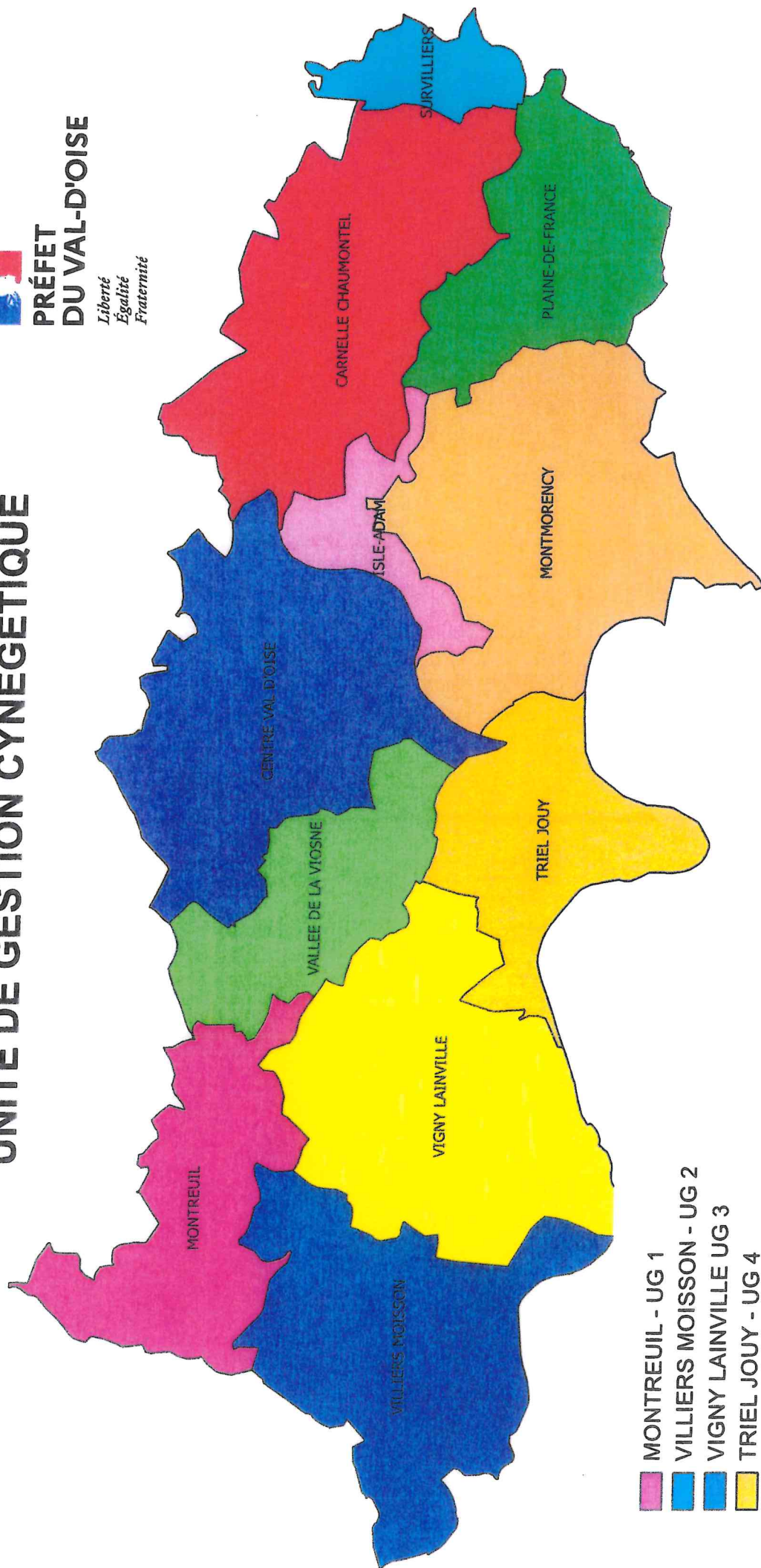
- MONTREUIL - UG 1
- VILLIERS MOISSON - UG 2
- VIGNY LAINVILLE UG 3
- TRIEL JOUY - UG 4
- VALLEE DE LA VIOSNE - UG 5
- CENTRE VAL D'OISE - UG 6
- CARNELLE CHAUMONTEL - UG 7
- ISLE-ADAM - UG 8
- MONTMORENCY - UG 9
- PLAINE-DE-FRANCE - UG 10
- SURVILLIERS - UG 11

# UNITE DE GESTION CYNEGETIQUE



**PRÉFET  
DU VAL-D'OISE**

*Liberté  
Égalité  
Fraternité*



- MONTREUIL - UG 1
- VILLIERS MOISSON - UG 2
- VIGNY LAINVILLE UG 3
- TRIEL JOUY - UG 4
- VALLEE DE LA VIOSNE - UG 5
- CENTRE VAL D'OISE - UG 6
- CARNELLE CHAUMONTEL - UG 7
- ISLE-ADAM - UG 8
- MONTMORENCY - UG 9
- PLAINE-DE-FRANCE - UG 10
- SURVILLIERS - UG 11



**PRÉFET  
DU VAL-D'OISE**

*Liberté  
Égalité  
Fraternité*

**Direction départementale  
des territoires**

**Arrêté n° 2024-17686  
portant dispositions spécifiques de la chasse pour la campagne 2024-2025,  
fixant un plan de chasse qualitatif et quantitatif applicable aux espèces chevreuil, cerf élaphe et daim  
dans le département du Val-d'Oise**

**Le préfet du Val-d'Oise  
Chevalier de l'Ordre national du Mérite**

**Vu** le code de l'environnement livre IV, titre II ;

**Vu** la loi n° 82-213 du 2 mars 1982 relative aux droits et libertés des communes, des départements et des régions ;

**Vu** la loi 2012-1460 du 27 décembre 2012 relative à la mise en œuvre du principe de participation du public défini à l'article 7 de la charte de l'environnement ;

**Vu** le décret n°2004-374 du 29 avril 2004 modifié relatif aux pouvoirs des préfets, à l'organisation et à l'action des services de l'État dans les régions et départements ;

**Vu** le décret n°2006-672 du 8 juin 2006 relatif à la composition et au fonctionnement des commissions administratives à caractère consultatif ;

**Vu** le décret 2011-611 du 31 mai 2011 relatif aux dates spécifiques de chasse au sanglier en battue ;

**Vu** le décret du 9 mars 2022 portant nomination de M. Philippe COURT en qualité de préfet du Val-d'Oise (hors classe) ;

**Vu** l'arrêté préfectoral n° 2023 -17205 relatif aux règles de sécurité applicables lors de la pratique de la chasse et de la destruction des espèces susceptibles d'occasionner des dégâts ;

**Vu** l'arrêté préfectoral n° 2024 -17684 fixant les périodes d'ouverture et de fermeture de la chasse pour la campagne 2024-2025 dans le département du Val-d'Oise ;

**Vu** l'avis de la commission départementale de la chasse et de la faune sauvage du 10 avril 2024 ;

**Vu** la consultation qui s'est déroulée du 18 avril au 8 mai 2024 inclus ;

**Sur proposition** du directeur départemental des territoires ;

## ARRÊTE

**Article 1<sup>er</sup>** : L'arrêté préfectoral n°2023-17234 est abrogé.

**Article 2** : Afin de permettre le tir de sélection et la diminution des dégâts occasionnés aux cultures et aux peuplements forestiers, le présent arrêté fixe les dispositions spécifiques applicables à la chasse aux espèces chevreuil, cerf élaphe et daim, soumises à un plan de chasse, dans les périodes d'ouverture fixées par l'arrêté n° 2024 -17684 sus-mentionné.

En application des dispositions de l'article R. 424-8 du code de l'environnement, toute personne autorisée à chasser le chevreuil, le cerf élaphe ou le sanglier avant l'ouverture générale peut également chasser le renard dans les conditions spécifiques définies aux articles 2 et 3 du présent arrêté.

Les opérations de chasse devront se dérouler de jour, soit une heure avant le lever du soleil et une heure après son coucher (heures légales au ).

**Article 3:** La chasse à tir et à l'arc du chevreuil, du cerf élaphe et du daim, à partir des dates dûment fixées à l'article 1, ne peut être pratiquée qu'à l'approche ou à l'affût et sans chien par les seuls détenteurs d'un plan de chasse et munis d'une autorisation individuelle pour le tir anticipé du grand gibier.

Tout animal prélevé en tir anticipé sera décompté sur le plan de chasse accordé à l'intéressé.

**Article 4:** La déclaration de tir pour les espèces cerf élaphe, chevreuil, daim doit se faire dans les 48h qui suivent le tir à la fédération interdépartementale des chasseurs d'Île-de-France, y compris pour les animaux prélevés avant l'ouverture générale, grâce à la fiche de prélèvement journalier ou via l'espace adhérent sur le site internet de la FICIF.

**Article 5:** Conformément aux dispositions de l'article R. 425-11 du code de l'environnement : « *tout animal ou partie d'animal destiné à la naturalisation doit être accompagné du dispositif de marquage ou de l'attestation jusqu'à achèvement de la naturalisation* ».

**Article 6:** Les différents bracelets utilisés dans le cadre du plan de chasse qualitatif correspondent aux animaux suivants :

- bracelet CR (cerf de récolte) : Cerf coiffé ou cerf mulet
- bracelet C1 : Cerf mâle portant au maximum 10 pointes
- bracelet C2 : Cerf mâle portant au maximum 14 pointes et Cerf mulet
- bracelet CEF : Biche adulte, Bichette
- bracelet JCB : Jeune mâle ou femelle de moins d'un an
- bracelet DAG : Cerf élaphe mâle portant deux pointes seules au plus, sans andouiller.

Un andouiller est compté comme tel dès qu'il dépasse 5 centimètres.

Pour l'ensemble des catégories de bracelets, ces derniers peuvent être utilisés sur des animaux des catégories inférieures à condition de respecter le sexe de l'animal prélevé. A partir du 1er janvier 2025, un bracelet biche CEF peut être utilisé pour marquer les JCB quel que soit le sexe de l'animal.

Si un cerf élaphe mâle C2 (jusqu'à 12 cors) est prélevé au lieu d'un cerf élaphe mâle C1, le détenteur du droit de chasse doit en informer l'OFB ou un agent assermenté autorisé à constater les infractions à la police de la chasse. L'animal abattu devra, avant son transport, être bagué avec un bracelet de la catégorie inférieure immédiate (C1).

**Article 7:** Sur l'ensemble des territoires de chasse du département, les prélèvements minimum et maximum de têtes de grand gibier sont fixés comme suit :

	CR	C2	C1	DAG	CEF	JCB	Chevreuil	Daim
Minimum	0	0	6	6	31	32	953	0
Maximum	2	6	34	30	79	80	1716	5

Arrêté n° 2024-17686

portant dispositions spécifiques de la chasse pour la campagne 2024-2025 et fixant un plan de chasse qualitatif et quantitatif applicable aux espèces chevreuil, cerf et daim dans le département du Val-d'Oise



**Article 8 :** Sur l'ensemble des territoires de chasse des unités de gestion (UG) du Val-d'Oise, repris en annexe du présent arrêté, les prélèvements minimum et maximum de têtes de grand gibier sont répartis comme suit :

<b>UG 1</b>	CR	C2	C1	DAG	CEF	JCB	Chevreuil	Daim
Minimum	0	0	0	0	0	0	120	0
Maximum	0	0	4	0	5	5	220	0

<b>UG 2</b>	CR	C2	C1	DAG	CEF	JCB	Chevreuil	Daim
Minimum	0	0	0	0	0	0	120	0
Maximum	0	0	3	0	4	4	220	0

<b>UG 3</b>	CR	C2	C1	DAG	CEF	JCB	Chevreuil	Daim
Minimum	0	0	0	0	0	0	90	0
Maximum	0	0	0	0	1	1	170	0

<b>UG 4</b>	CR	C2	C1	DAG	CEF	JCB	Chevreuil	Daim
Minimum	0	0	0	0	0	0	6	0
Maximum	0	0	0	0	0	0	11	0

<b>UG 5</b>	CR	C2	C1	DAG	CEF	JCB	Chevreuil	Daim
Minimum	0	0	0	0	0	0	95	0
Maximum	0	0	0	0	0	0	180	2

<b>UG 6</b>	CR	C2	C1	DAG	CEF	JCB	Chevreuil	Daim
Minimum	0	0	0	0	0	0	250	0
Maximum	0	0	0	0	0	0	410	0

<b>UG 7</b>	CR	C2	C1	DAG	CEF	JCB	Chevreuil	Daim
Minimum	0	0	6	6	30	30	130	0
Maximum	1	5	23	27	65	65	230	0

<b>UG 8</b>	CR	C2	C1	DAG	CEF	JCB	Chevreuil	Daim
Minimum	0	0	0	0	0	0	60	0
Maximum	0	0	0	0	0	0	110	5

UG 9	CR	C2	C1	DAG	CEF	JCB	Chevreuil	Daim
Minimum	0	0	0	0	0	0	70	0
Maximum	0	0	0	0	0	0	130	0

UG 10	CR	C2	C1	DAG	CEF	JCB	Chevreuil	Daim
Minimum	0	0	0	0	0	0	4	0
Maximum	0	0	0	0	0	0	15	0

UG 11	CR	C2	C1	DAG	CEF	JCB	Chevreuil	Daim
Minimum	0	0	0	0	1	2	8	0
Maximum	1	1	4	3	4	5	20	0

**Article 9:** Le présent arrêté peut faire l'objet d'un recours contentieux dans un délai de deux mois à compter de sa notification devant le tribunal administratif de Cergy-Pontoise – 2-4 boulevard de l'Hautil – BP322 – 95027 Cergy-Pontoise cedex.

Le tribunal administratif de Cergy-Pontoise peut également être saisi directement par les personnes physiques et morales par l'intermédiaire de l'application « télérecours citoyens » (informations et accès aux services disponibles à l'adresse suivante : <https://www.telerecours.fr>).

**Article 10:** La secrétaire générale de la préfecture, le directeur départemental des territoires, les maires du département, le commandant du groupement de gendarmerie du Val-d'Oise, le directeur départemental de la sécurité publique, le chef du service de la délégation régional Île-de-France de l'office français de la biodiversité, les lieutenants de louveterie, le président de la fédération interdépartementale des chasseurs d'Île-de-France, sont chargés, chacun en ce qui les concerne, de l'exécution du présent arrêté qui sera publié au recueil des actes administratifs de la préfecture du Val-d'Oise et affiché dans toutes les communes par le soin des maires.

Fait à Cergy, le 21 MAI 2024

Le préfet

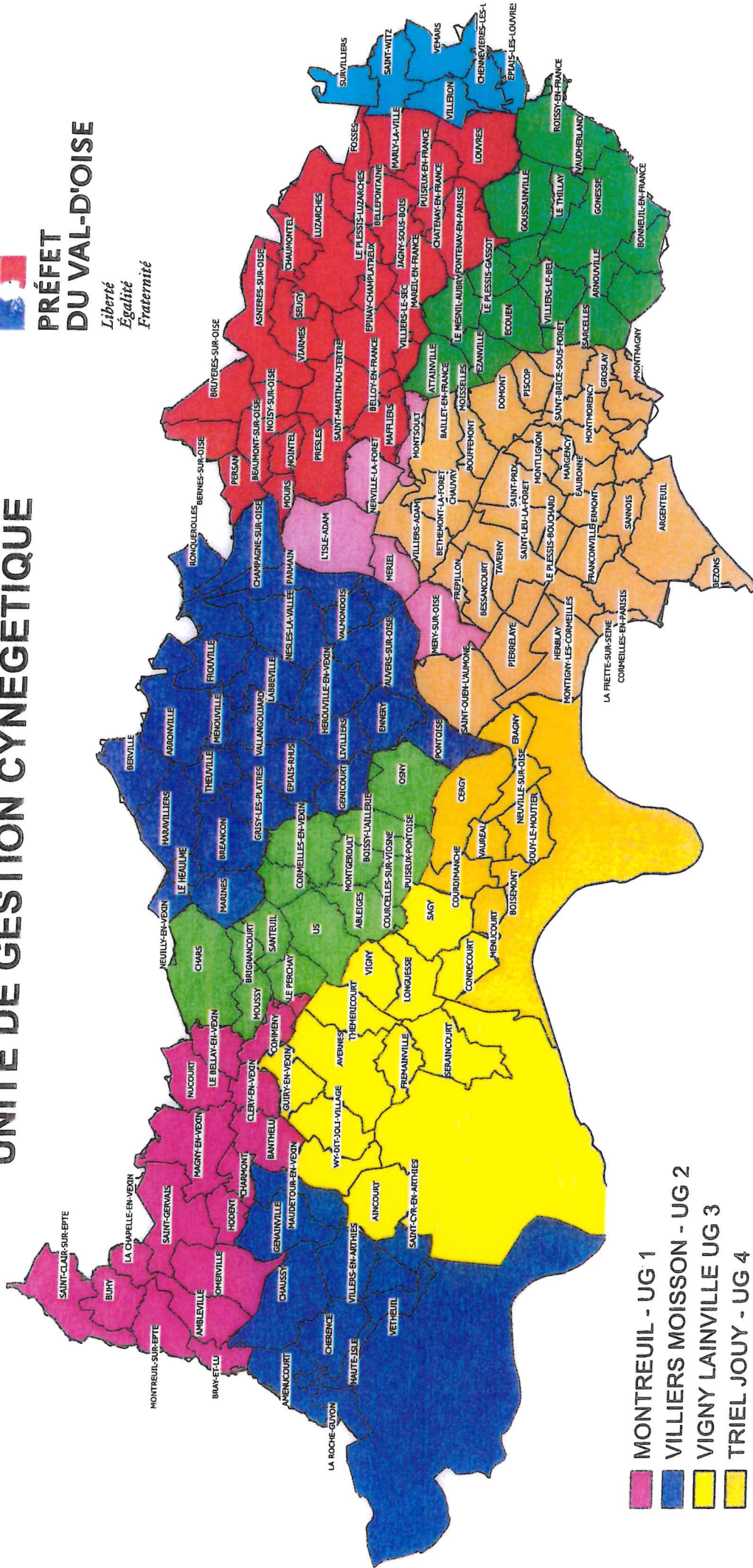
  
Philippe COURT

# UNITE DE GESTION CYNEGETIQUE



**PREFET  
DU VAL-D'OISE**

*Liberté  
Egalité  
Fraternité*



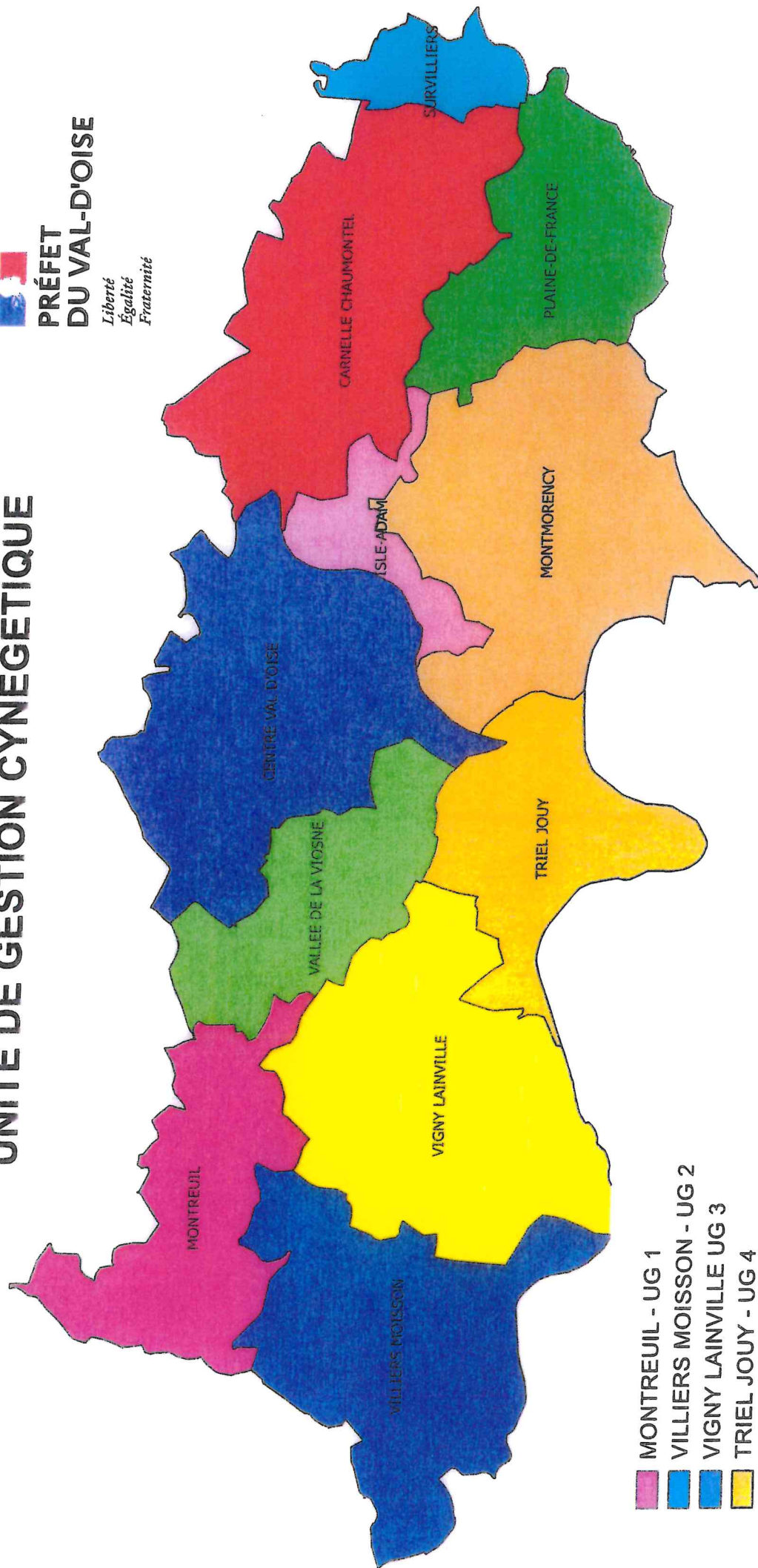
- MONTREUIL - UG 1
- VILLIERS MOISSON - UG 2
- VIGNY LAINVILLE UG 3
- TRIEL JOUY - UG 4
- VALLEE DE LA VIOSNE - UG 5
- CENTRE VAL D'OISE - UG 6
- CARNELLE CHAUMONTEL - UG 7
- ISLE-ADAM - UG 8
- MONTMORENCY - UG 9
- PLAINE-DE-FRANCE - UG 10
- SURVILLIERS - UG 11

# UNITE DE GESTION CYNEGETIQUE



**PRÉFET  
DU VAL-D'OISE**

*Liberté  
Égalité  
Fraternité*



- MONTREUIL - UG 1
- VILLIERS MOISSON - UG 2
- VIGNY LAINVILLE UG 3
- TRIEL JOUY - UG 4
- VALLEE DE LA VIOSNE - UG 5
- CENTRE VAL D'OISE - UG 6
- CARNELLE CHAUMONTEL - UG 7
- ISLE-ADAM - UG 8
- MONTMORENCY - UG 9
- PLAINE-DE-FRANCE - UG 10
- SURVILLIERS - UG 11

**Arrêté n° 2024-17687**

**fixant la liste complémentaire des espèces d'animaux classées susceptibles d'occasionner des dégâts du 3ème groupe, ainsi que les périodes et les modalités de destruction de ces espèces pour la période du 1<sup>er</sup> juillet 2024 au 30 juin 2025**

**Le préfet du Val-d'Oise**

**Chevalier de l'Ordre national du Mérite**

**Vu** le code de l'environnement, livre IV, titre II ;

**Vu** la loi n°82-213 du 2 mars 1982 relative aux droits et libertés des communes, des départements et des régions ;

**Vu** la loi 2012-1460 du 27 décembre 2012 relative à la mise en œuvre du principe de participation du public défini à l'article 7 de la charte de l'environnement ;

**Vu** le décret n°2004-374 du 29 avril 2004 modifié relatif aux pouvoirs des préfets, à l'organisation et à l'action des services de l'État dans les régions et départements ;

**Vu** le décret n°2006-672 du 8 juin 2006 relatif à la composition et au fonctionnement des commissions administratives à caractère consultatif ;

**Vu** le décret n°2012-402 du 23 mars 2012 relatif aux espèces d'animaux classées nuisibles ;

**Vu** le décret du 9 mars 2022 portant nomination de M. Philippe COURT en qualité de préfet du Val-d'Oise (hors classe) ;

**Vu** le décret n°2023-1363 du 28 décembre 2023 relatif à la réduction et à l'indemnisation des dégâts de grand gibier ;

**Vu** l'arrêté ministériel du 3 avril 2012 pris pour l'application de l'article R. 427-6 du code de l'environnement et fixant la liste, les périodes et les modalités de destruction des animaux d'espèces susceptibles d'être classées nuisibles par arrêté du préfet ;

**Vu** l'arrêté préfectoral n° 2024-17689 autorisant le tir de jour du sanglier autour des parcelles agricoles en cours de récolte ou de broyage pour les couverts végétaux ;

**Vu** l'arrêté préfectoral n°2023-17205 relatif aux règles de sécurité applicables lors de la pratique de la chasse et de la destruction des espèces susceptibles d'occasionner des dégâts ;

**Vu** l'avis de la commission départementale de la chasse et de la faune sauvage du 10 avril 2024 ;

**Vu** la consultation du public qui s'est déroulée du 18 avril au 8 mai 2024 inclus inclus ;

**Considérant** les risques de dommages très importants causés par les sangliers aux activités agricoles, les risques liés à la sécurité routière, et de peste porcine ;

**Considérant** l'intérêt de la sécurité publique vis-à-vis des infrastructures routières, fluviales, ferroviaires et aéroportuaires, ainsi que pour prévenir les dommages importants aux cultures et aux récoltes agricoles causés par le lapin de garenne ;

**Considérant** les dégâts notables que les fortes populations de pigeon ramier occasionnent sur les semis de printemps, notamment de pois, colza et tournesol, et aux cultures maraîchères, céréales versées et dans un intérêt de prévention ;

**Considérant** la présence significative de toutes ces espèces dans le département et qu'il n'existe pas de mesure alternative efficace et durable pour prévenir ces dégâts ;

**Sur proposition** du directeur départemental des territoires ;

## ARRÊTE

**Article 1<sup>er</sup>** : Sont classés espèces susceptibles d'occasionner des dégâts du 3<sup>ème</sup> groupe dans le Val-d'Oise pour la campagne comprise entre le 1<sup>er</sup> juillet 2024 et le 30 juin 2025 :

- Sur la totalité du département :
  - le pigeon ramier (2) (*Colomba palumbus*)
  - le sanglier (1,2,3,4) (*Sus scrofa*)
- Sur une partie du département définie ci-dessous :
  - le lapin de garenne (2,4) (*Oryctolagus cuniculus*)

Sur les emprises des aéroports, les emprises ferroviaires y compris non grillagées et autoroutières, les emprises fluviales, les emprises routières départementales et nationales et les sites du réseau de transport d'électricité (RTE).

Sur les communes suivantes : Arnouville, Beauchamp, Bessancourt, Bonneuil-en-France, Bouqueval, Chennevières-lès-Louvres, Epiais-lès-Louvres, Eragny-sur-Oise, Frepillon, Garges-les-Gonesse, Gonesse, Goussainville, Louvres, Mery-sur-Oise, Roissy en-France, Saint-Ouen-l'Aumone, Le Thillay, Vaudherlan, Vemars, Villeron, Villiers-le-Bel.

- (1) - dans l'intérêt de la santé et de la sécurité publiques,
- (2) - pour prévenir des dommages importants aux activités agricoles, forestières et aquacoles,
- (3) - pour la protection de la faune et de la flore,
- (4) - pour prévenir des dommages importants à d'autres formes de propriétés.

**Article 2** : Les destructions à tir des espèces classées espèces susceptibles d'occasionner des dégâts sont autorisées en dehors des périodes de chasse générales ou spécifiques, sous réserve des dispositions de l'article R. 427-8 du code de l'environnement, des formalités définies dans le tableau ci-dessous et celles mentionnées ci-après.

L'utilisation de chiens ou d'appelants de toute nature est formellement interdite, ainsi que la commercialisation des lapins et oiseaux abattus qui ne pourront être transportés qu'au domicile de l'auteur de la destruction (propriétaire, possesseur ou fermier) ou de son délégué, ou des tireurs auxiliaires dûment autorisés.

ESPÈCE CONCERNÉE	PÉRIODES DE DESTRUCTION	FORMALITÉS	LIEUX DE DESTRUCTION
Pigeon ramier <sup>(1)</sup>	Du 1 <sup>er</sup> juillet 2024 au 31 juillet 2024 <sup>(2)</sup>	Sur autorisation individuelle	Dans les cultures à protéger, notamment de pois, de colza, de céréales à pailles versées, de betteraves, de maïs et de cultures maraîchères <sup>(4)</sup>
	Du 21 février 2025 au 28 février 2025	Avec délégation du droit de destruction par écrit	En tout lieu
	Du 1 <sup>er</sup> mars 2025 au 30 juin 2025 <sup>(2)</sup>	Sur autorisation individuelle	Dans les cultures à protéger, notamment de pois, de colza, de céréales à pailles versées, de betteraves, de maïs et de cultures maraîchères <sup>(4)</sup>
Lapin de garenne <sup>(3)</sup>	Entre le 15 août 2024 et la date d'ouverture générale de la chasse	Sur autorisation individuelle	Dans les cultures particulièrement exposées aux dégâts et à leur proximité.
	Entre la fermeture générale de la chasse et le 31 mars 2025		Uniquement sur les emprises d'infrastructures et sur les communes mentionnées à l'article 1 <sup>er</sup> .

(1) Le tir dans les nids est interdit – Le piégeage du pigeon ramier est interdit.

(2) Toute action de destruction à partir du 1er juillet 2024 au 31 juillet 2024 et du 1<sup>er</sup> mars 2025 au 30 juin 2025, du pigeon ramier n'est autorisée qu'au-dessus d'un champ muni d'un système d'effarouchement et à condition que des dégâts puissent être constatés.

Elle ne peut s'effectuer qu'à partir d'installations fixes (postes fixes) matérialisés de main d'homme implantées dans les cultures à protéger, à raison d'une hutte par tranche de 5 hectares (une personne et un fusil par installation) ou fraction de 5 hectares supplémentaires, à 100 mètres minimum de leurs limites ou, à défaut au centre si la parcelle ensemencée est trop étroite. Aucun poste fixe n'est autorisé en lisière des bois et des haies. La limite des 5ha peut être dérogée pour les seules cultures maraîchères, dont l'effarouchement n'est pas possible.

Les tirs effectués à partir des installations fixes ne pourront être réalisés qu'au sol sur des oiseaux posés. Pour se rendre à ces installations ou les quitter, même momentanément, le fusil doit être démonté ou placé sous étui.

(3) Pour la destruction du lapin de garenne, sur les communes citées et les emprises d'infrastructures, la capture par bourses et furet et le piégeage sont autorisées toute l'année et en tout lieu.

(4) Un accord doit être établi entre l'exploitant agricole et le titulaire du droit de chasse avant toute action entreprise (voir l'article 3).

Les opérations se dérouleront sous la responsabilité des titulaires du droit de chasse qui devront s'assurer de la sécurité des opérations conformément à arrêté préfectoral n° 2023- 17205 et à l'arrêté préfectoral n° 2024-17689.

En cas de refus de l'une ou l'autre des parties d'appliquer le présent dispositif, le mandant en informera la direction départementale des territoires et la fédération des chasseurs d'Île-de-France.

**Article 3 :** Modalités de demande d'autorisation individuelle de destruction pour le lapin et le pigeon.

La délégation éventuelle du droit de destruction des espèces susceptibles d'occasionner des dégâts ne peut être accordée qu'à 15 personnes maximum par exploitation agricole, titulaires du permis de chasser visé et validé, nommément désignées sur la demande d'autorisation.

Ce formulaire est à compléter par voie dématérialisée : <https://www.val-doise.gouv.fr/Politiques-publiques/Environnement-risques-et-nuisances/Milieus-naturels/Chasse-et-destruction-des-especes-pouvant-occasionner-des-degats/FORMULAIRES>

Chaque tireur devra être porteur d'une copie de l'autorisation et de son permis de chasser validé pour la saison en cours.

**Article 4 :** Tout déclarant d'une destruction et tout bénéficiaire d'une autorisation de destruction doivent transmettre par voie dématérialisée à la direction départementale des territoires du Val-d'Oise, dans les 10 jours suivant la période de destruction, un bilan mentionnant le nombre d'oiseaux ou de mammifères détruits.

Ce formulaire « *bilan de destruction par tir des animaux susceptibles d'occasionner des dégâts - saison 2024-2025* » est disponible sur le site de la préfecture :

<https://www.val-doise.gouv.fr/Politiques-publiques/Environnement-risques-et-nuisances/Milieus-naturels/Chasse-et-destruction-des-especes-pouvant-occasionner-des-degats/FORMULAIRES>

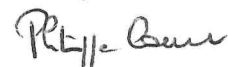
**Article 5:** Le présent arrêté peut faire l'objet d'un recours contentieux dans un délai de deux mois à compter de sa notification devant le tribunal administratif de Cergy-Pontoise – 2-4 boulevard de l'Hautil – BP322 – 95027 Cergy-Pontoise cedex.

Le tribunal administratif de Cergy-Pontoise peut également être saisi directement par les personnes physiques et morales par l'intermédiaire de l'application « télécours citoyens » (informations et accès aux services disponibles à l'adresse suivante : <https://www.telerecours.fr>).

**Article 6 :** La secrétaire générale de la préfecture, le directeur départemental des territoires, les maires du département, le commandant du groupement de gendarmerie, le directeur départemental de la sécurité publique, le chef du service de la délégation régionale Île-de-France de l'office français de la biodiversité, les lieutenants de louveterie, le président de la fédération interdépartementale des chasseurs d'Île-de-France, sont chargés, chacun en ce qui les concerne, de l'exécution du présent arrêté qui sera publié au recueil des actes administratifs de la préfecture du Val-d'Oise et affiché dans toutes les communes par le soin des maires.

Fait à Cergy, le 21 MAI 2024

Le préfet



Philippe COURT





**PRÉFET  
DU VAL-D'OISE**

*Liberté  
Égalité  
Fraternité*

**Direction départementale  
des territoires**

**Arrêté n° 2024-17688**  
**approuvant le plan de gestion cynégétique pour le faisan commun**  
**pour la campagne 2024-2025 dans le département du Val-d'Oise**

**Le préfet du Val-d'Oise**  
**Chevalier de l'Ordre national du Mérite**

**Vu** le code de l'environnement, livre IV, titre II ;

**Vu** la loi n°82-213 du 2 mars 1982 relative aux droits et libertés des communes, des départements et des régions ;

**Vu** la loi 2012-1460 du 27 décembre 2012 relative à la mise en œuvre du principe de participation du public défini à l'article 7 de la charte de l'environnement ;

**Vu** le décret n°2004-374 du 29 avril 2004 modifié relatif aux pouvoirs des préfets, à l'organisation et à l'action des services de l'État dans les régions et départements ;

**Vu** le décret n°2006-672 du 8 juin 2006 relatif à la composition et au fonctionnement des commissions administratives à caractère consultatif ;

**Vu** le décret du 9 mars 2022 portant nomination de M. Philippe COURT en qualité de préfet du Val-d'Oise (hors classe) ;

**Vu** l'arrêté ministériel du 22 janvier 2009 relatif à la mise en œuvre du plan de chasse et au marquage du gibier ;

**Vu** l'arrêté préfectoral n° 2023-17205 relatif aux règles de sécurité applicables lors de la pratique de la chasse et de la destruction des espèces susceptibles d'occasionner des dégâts ;

**Vu** l'arrêté préfectoral 2024-17684 fixant les périodes d'ouverture et de fermeture de la chasse pour la campagne 2024-2025 dans le département ;

**Vu** l'avis de la commission départementale de la chasse et de la faune sauvage réalisée le 10 avril 2024 ;

**Vu** la consultation du public qui s'est déroulée du 18 avril au 8 mai 2024 inclus ;

**Considérant** qu'il convient de sensibiliser les responsables de territoires à la nécessité de favoriser les populations de faisan commun (*phasianus colchicus*) ;

**Considérant** que la fédération interdépartementale des chasseurs de l'Essonne, du Val-d'Oise et des Yvelines a mis en place en 2007, sur différentes zones de gestion, une convention visant à introduire, développer puis entretenir une population naturelle de faisans communs (*phasianus colchicus*) ;

**Considérant** que si 80 % minimum de la surface d'une unité de gestion « faisan » proposée par la FICIF reçoit un avis favorable des représentants des territoires de chasse la composant, et que celle-ci est validée par un vote des membres de la commission départementale de la chasse et de la faune sauvage, alors l'intégralité de zone de gestion est approuvée ;

**Considérant** que la zone de gestion du secteur I sous convention depuis 2007 a été déléguée aux groupements d'intérêt cynégétique (GIC) de la vallée de l'Epte et des deux Massifs à partir de la campagne cynégétique 2013-2014 ;

**Considérant** que la zone de gestion du secteur II sous convention depuis 2011 a été déléguée aux GIC de la vallée de l'Epte et des deux Massifs à partir de la campagne cynégétique 2013-2014 ;

**Considérant** que la zone de gestion du secteur III sous convention depuis 2015 a été déléguée au GIC de la Plaine de France à partir de la campagne cynégétique 2015-2016 ;

**Considérant** que la zone de gestion du secteur IV sous convention depuis 2016 a été déléguée au GIC de la vallée du Sausseron à partir de la campagne cynégétique 2016-2017 ;

**Considérant** que la zone de gestion du secteur IV a été agrandie sur proposition de la FICIF, après accord d'au moins 80 % des représentants des territoires de chasse de la surface proposée en gestion et validée en CDCFS le 16 mars 2018.

**Sur proposition** du directeur départemental des territoires ;

## **ARRÊTE**

**Article 1<sup>er</sup>** : Les secteurs de gestion concernant la saison 2024-2025 sont définis comme suit :

**Secteur I – Zone de gestion gérée par le GIC de la vallée de l'Epte (carte annexée au présent arrêté) :**

Les communes de Buhy, La Chapelle-en-Vexin, Montreuil-sur-Epte, Saint-Clair-sur-Epte, Hodent.

Pour parties, les parcelles des communes de Magny-en-Vexin et de Saint-Gervais situées à l'ouest de la RD14.

Pour parties, les parcelles des communes d'Ambleville, Omerville et Bray-et-Lu situées au nord de la RD86.

**Secteur II - Zone de gestion gérée par le GIC des deux Massifs (carte annexée au présent arrêté) :**

Les communes de Haravilliers, Grisy-les-Plâtres et Berville.

Pour partie, les parcelles de la commune de Le Heaulme, situées à l'est des rues des buttes, grande rue, et du Rosnel.

Pour partie, les parcelles de la commune de Bréançon situées au nord de RD64, des rues de la liberté et de l'église et à l'est de la rue du paradis.

**Secteur III - Zone de gestion gérée par le GIC de la Plaine de France (carte annexée au présent arrêté) :**

Les communes de Bellefontaine, Bouqueval, Chatenay-en-France, Ecoen, Ezanville, Fontenay-en-Parisis, Fosses, Jagny-sous-Bois, Lassy, Le Mesnil-Aubry, Le Plessis-Gassot, Le Plessis-Luzarches, Puiseux-en-France et Villiers-le-Bel.

Pour parties, les parcelles des communes de Chaumontel, Epinay-Champlâtreux, Luzarches, Mareil-en-France, à l'exception du domaine de l'institut de France, situées à l'Est de la RD316.

Pour parties, les parcelles des communes d'Attainville et Moisselles situées à l'Est de la RD301.

Pour parties, les parcelles des communes de Gonesse, Goussainville, Louvres, Marly-la-Ville et Villeron situées à l'Ouest de la ligne SNCF.

**Secteur IV- Zone de gestion gérée par le GIC de la vallée du Sausseron (carte annexée au présent arrêté) :**

Au nord avec la limite départementale Val d'Oise-Oise, à l'est par l'autoroute A16 et au sud par la rivière « Oise » :

- les communes de Parmain, Ronquerolles et Valmondois ;
- les parcelles de la commune de Champagne-sur-Oise situées à l'Ouest de l'autoroute A16 ;
- les parcelles de la commune d'Hédouville situées au sud de la « Rue de Ronquerolles », et à l'Est du « Chemin de Méru » ;
- les parcelles de la commune d'Hérouville situées à l'Est du « Chemin d'Hérouville », à l'Est du « Chemin de Pontoise RD79 », au Nord de la RD928 et à l'Ouest de la limite de commune ;
- les parcelles de la commune de Labbeville situées au Sud de la « Rue du Grand Biard RD151 E2 » et de la « Rue du Biard RD151 E2 », à l'Est de la « Rue du Petit Biard », à l'Est de la « Rue du Château RD64 », et à l'Est du « Chemin d'Hérouville ».

## Article 2 : Mesures de gestion

Plan de gestion cynégétique 1 (PGC 1) : Le tir de la poule faisane commune est interdit.

Plan de gestion cynégétique 2 (PGC 2) : Tout faisan commun prélevé sur ces secteurs devra être porteur d'un dispositif de marquage « FA 95 ». Conformément aux dispositions de l'article 8 de l'arrêté ministériel du 22 janvier 2009 relatif à la mise en œuvre du plan de chasse et au marquage du gibier, le dispositif de marquage est fixé autour de l'une des pattes de l'animal lorsqu'il s'agit d'une languette en adhésif, entre l'os et le tendon de l'une des pattes arrière lorsqu'il s'agit d'un bracelet en plastique. Pour le petit gibier, lorsqu'il est prélevé en battue, le marquage avec le dispositif de la capture peut être effectué dès la fin de traque et obligatoirement, avant tout déplacement en véhicule ou avant tout transport en dehors de la zone qui vient d'être traquée. Seuls les territoires adhérents au GIC de la vallée de l'Epte, au GIC des deux massifs, au GIC de la Vallée du Sausseron et au GIC de la plaine de France pourront prétendre à l'obtention de dispositifs de marquage. La FICIF les attribuera uniquement aux GIC.

Chaque GIC se réserve la politique de redistribution des bracelets à ses territoires adhérents. Les dates d'ouverture et de fermeture de l'espèce sont fixées par l'arrêté préfectoral d'ouverture et de fermeture de la chasse.

Pour le GIC de la vallée du Sausseron, le GIC de la Plaine de France, le GIC de la vallée de l'Epte et le GIC des deux Massifs : PGC 2.

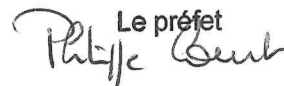
**Article 3** : Le plan de gestion concerne uniquement le faisan commun (*phasianus colchicus*). Les mesures ne s'appliquent pas aux autres espèces de faisans chassables et leurs hybrides (faisan obscur et autres espèces).

**Article 4** : Conformément aux dispositions de l'article R. 425-11 du code de l'environnement : « *tout animal ou partie d'animal destiné à la naturalisation doit être accompagné du dispositif de marquage ou de l'attestation jusqu'à l'achèvement de la naturalisation* ».

**Article 5** : Le présent arrêté peut faire l'objet d'un recours contentieux dans un délai de deux mois à compter de sa notification devant le tribunal administratif de Cergy-Pontoise – 2-4 boulevard de l'Hautil – BP 322 - 95027 Cergy-Pontoise cedex ; Le tribunal administratif de Cergy-Pontoise peut également être saisi directement par les personnes physiques et morales par l'intermédiaire de l'application « télérecours citoyens » (informations et accès aux services disponibles à l'adresse suivante : <https://www.telerecours.fr>) ;

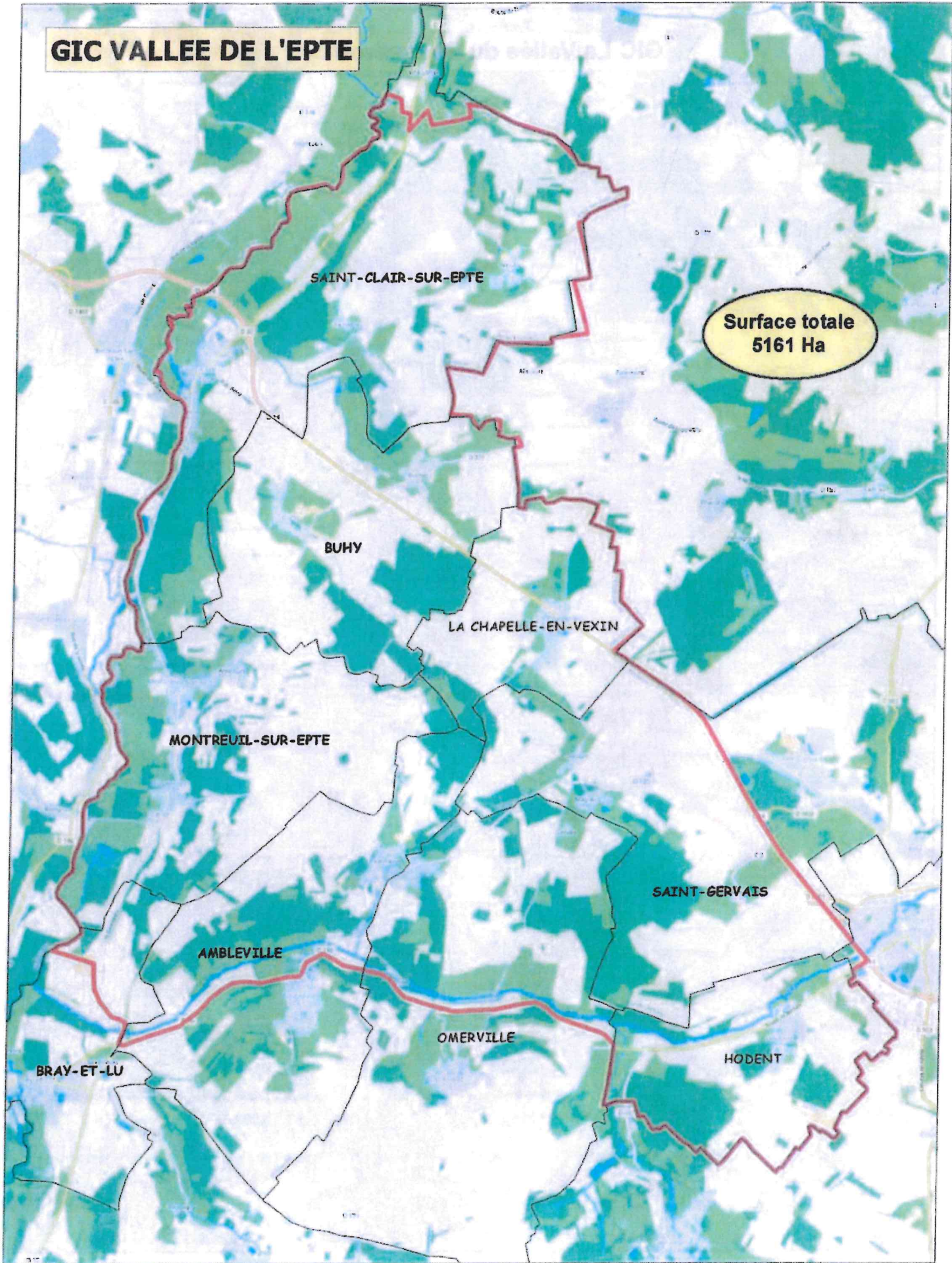
**Article 6** : La secrétaire générale de la préfecture, le directeur départemental des territoires, les maires du département, le commandant du groupement de gendarmerie, le directeur départemental de la sécurité publique, le chef du service de la délégation régionale Île-de-France de l'office français de la biodiversité, les lieutenants de louveterie, le président de la fédération interdépartementale des chasseurs d'Île-de-France, sont chargés, chacun en ce qui les concerne, de l'exécution du présent arrêté qui sera publié au recueil des actes administratifs de la préfecture du Val-d'Oise et affiché dans toutes les communes par le soin des maires.

Fait à Cergy, le 21 MAI 2024

Le préfet  



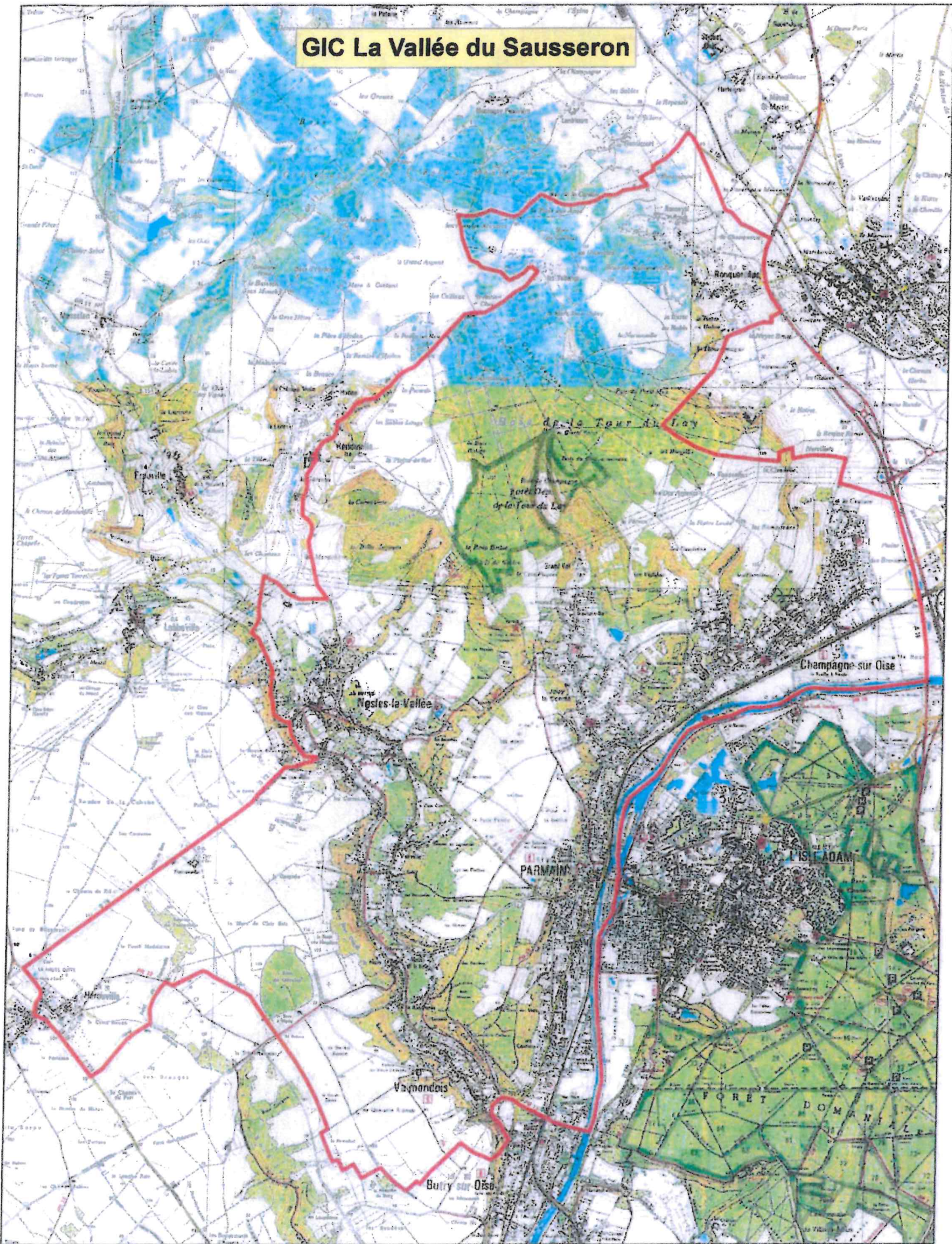
Philippe COURT

# GIC VALLEE DE L'EPTÉ



Surface totale  
5161 Ha


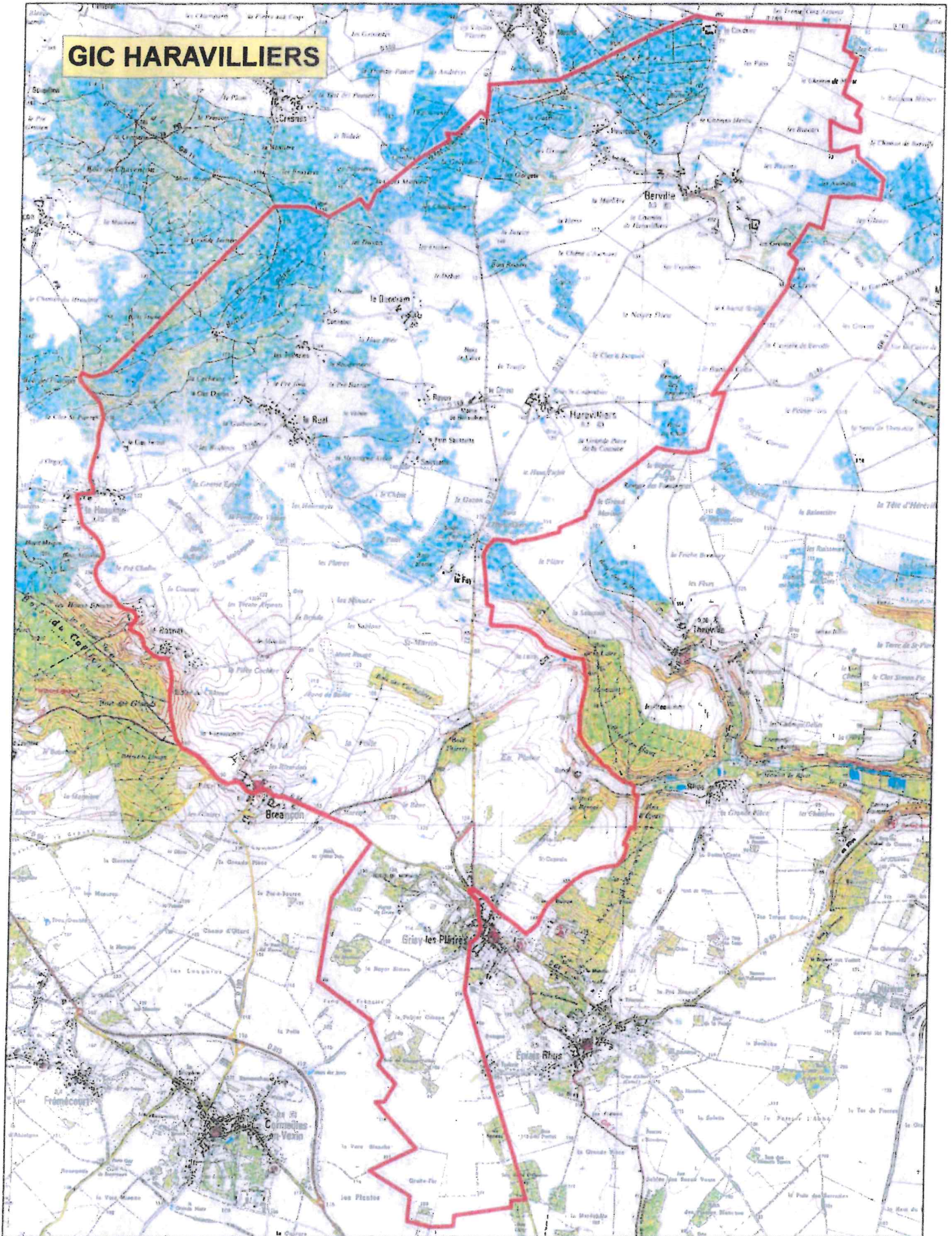
# GIC La Vallée du Sausseron



1:32 000




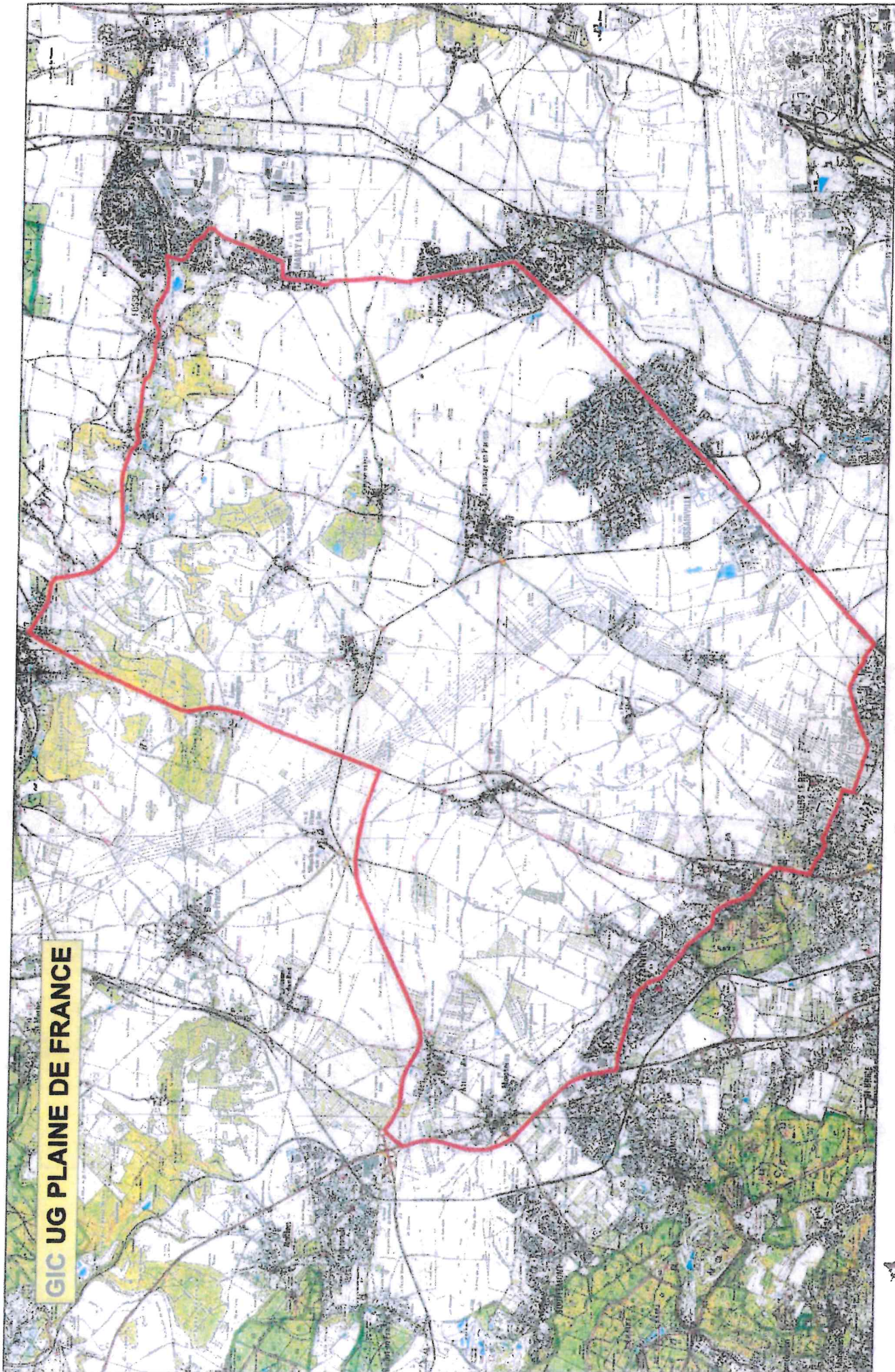
# GIC HARAVILLIERS



1:28 000



# GIC UG PLAINES DE FRANCE



1:47 000





**PRÉFET  
DU VAL-D'OISE**

*Liberté  
Égalité  
Fraternité*

**Direction départementale  
des territoires**

**Arrêté n° 2024-17689**

**autorisant le tir de jour du sanglier autour des parcelles agricoles en cours de récolte  
ou de broyage pour les couverts végétaux**

**Le préfet du Val-d'Oise  
Chevalier de l'Ordre national du Mérite**

**Vu** le code de l'environnement, livre IV, titre II ;

**Vu** la loi n°82-213 du 2 mars 1982 relative aux droits et libertés des communes, des départements et des régions ;

**Vu** la loi 2012-1460 du 27 décembre 2012 relative à la mise en œuvre du principe de participation du public défini à l'article 7 de la charte de l'environnement ;

**Vu** le décret n°2004-374 du 29 avril 2004 modifié relatif aux pouvoirs des préfets, à l'organisation et à l'action des services de l'État dans les régions et départements ;

**Vu** le décret n°2006-672 du 8 juin 2006 relatif à la composition et au fonctionnement des commissions administratives à caractère consultatif ;

**Vu** le décret n°2011-611 du 31 mai 2011 relatif aux dates spécifiques de chasse au sanglier en battue ;

**Vu** le décret du 9 mars 2022 portant nomination de M. Philippe COURT en qualité de préfet du Val-d'Oise (hors classe) ;

**Vu** l'arrêté du 19 pluviôse an V relatif à la chasse des animaux nuisibles ;

**Vu** l'arrêté du 3 avril 2012 pris pour l'application de l'article R. 427-6 du code de l'environnement et fixant la liste, les périodes et les modalités de destruction des animaux d'espèces susceptibles d'être classés nuisibles par arrêté du préfet ;

**Vu** l'arrêté préfectoral n° 2023 -17205 relatif aux règles de sécurité applicables lors de la pratique de la chasse et de la destruction des espèces susceptibles d'occasionner des dégâts ;

**Vu** l'arrêté préfectoral n° 2024 -17684 fixant les périodes d'ouverture et de fermeture de la chasse pour la campagne 2024-2025 dans le département du Val-d'Oise ;

**Vu** l'arrêté n° 2024 – 17687 fixant la liste complémentaire des espèces d'animaux classés susceptibles d'occasionner des dégâts, ainsi que les périodes et les modalités de destruction de ces espèces pour la période du 1<sup>er</sup> juillet 2024 au 30 juin 2025 ;

**Vu** l'arrêté préfectoral n° 2024-17685 approuvant le plan de gestion cynégétique pour le sanglier pour la campagne 2024-2025 dans le département du Val-d'Oise ;

**Vu** la circulaire du 31 juillet 2009 relative au plan national de maîtrise du sanglier ;

**Vu** l'avis de la commission départementale de la chasse et de la faune sauvage du 10 avril 2024 ;



**Vu** la consultation du public qui s'est déroulée du 18 avril au 8 mai inclus ;

**Considérant** la surabondance des populations de sangliers sur l'ensemble du département du Val-d'Oise et l'importance des dégâts persistants de nature à porter atteinte aux exploitations agricoles, en particulier en période des semis et de récolte ;

**Considérant** la hausse des dégâts constatée en 2023-2024 sur les cultures agricoles en raison de la population de sangliers, malgré l'amélioration des prélèvements ;

**Considérant** l'augmentation des montants des indemnités des dégâts de gibiers versées aux exploitants agricoles par la fédération départementale des chasseurs du Val-d'Oise au cours des années ;

**Considérant** l'utilisation des engins agricoles en action de récolte, et non pas comme rabat ou moyen de capture ;

**Sur proposition** du directeur départemental des territoires ;

## **ARRÊTE**

**Article 1<sup>er</sup>** : Le tir du sanglier est autorisé autour des parcelles agricoles en cours de récolte ou en cours de broyage pour les couverts végétaux, uniquement le jour, soit une heure avant et une heure après le couché du soleil entre le 1<sup>er</sup> juillet 2024 et le 30 novembre 2024 sur le département du Val-d'Oise.

**Article 2** : Modalités de demande d'autorisation individuelle.

Le formulaire d'autorisation individuelle est à compléter par voie dématérialisée : <https://www.val-doise.gouv.fr/Politiques-publiques/Environnement-risques-et-nuisances/Milieus-naturels/Chasse-et-destruction-des-especes-pouvant-occasionner-des-degats/FORMULAIRES>.

Une convention doit être établie entre l'exploitant agricole et le titulaire du droit de chasse avant toute action entreprise dans le cadre du présent article. Cette convention est également obligatoire si l'agriculteur ou le propriétaire détient le territoire de chasse en fond propre. Elle doit être jointe dans le formulaire de demande. La validation se fera après instruction de la DDT et avis de la FICIF.

Chaque tireur devra être porteur d'une copie de l'autorisation et de son permis de chasser validé pour la saison en cours.

Les opérations ne sont autorisées que dans les communes du département classées point noirs pour le sanglier et selon les modalités suivantes :

- Nul ne peut pratiquer ou faire pratiquer la chasse au sanglier sur son territoire, s'il ne s'est pas acquitté de ses contributions statutaires obligatoires (adhésion territoriale, dispositifs de marquage, participation à l'hectare) approuvées lors de l'assemblée générale de la fédération interdépartementale des chasseurs d'Île-de-France.

- Dispositif de marquage – Préalablement à tout transport, tout adhérent de la FICIF doit procéder au marquage de chaque sanglier mort dont les rayures ne sont plus visibles. Ce dispositif de marquage doit être, avant sa pose sur l'animal, daté du jour et mois de sa capture. Il est fixé sur une patte arrière de l'animal entre l'os et le tendon et y demeure jusqu'à ce que celui-ci soit entièrement dépecé.

- Les opérations se dérouleront sous la responsabilité des titulaires du droit de chasse qui devront s'assurer de la sécurité des opérations. A cet effet, lors du rond de début de battue, le responsable de

la chasse donnera des consignes strictes sur la distance de tir à ne pas dépasser selon la configuration du terrain.

- Il est recommandé d'utiliser des miradors portatifs lors de ces opérations.
- Les chasseurs se posteront uniquement en dehors du périmètre de circulation des engins agricoles et ne devront en aucune façon tirer en direction de ces derniers, ni en direction des parcelles.
- Aucune arme de chasse, même démontée, ne peut être transportée à bord d'un engin agricole.
- La pose de panneaux « chasse en cours » avant l'action de chasse et le port de gilet de couleur vive ou fluorescente par les chasseurs sont obligatoires durant ces opérations de régulation.
- Les opérations de régulation du sanglier se feront autour des parcelles culturales en cours de récolte ou en cours de broyage.
- Il est nécessaire de disposer du droit de chasse sur les parcelles adjacentes pour les postés et tireurs.
- Pour tout sanglier blessé, recherché et retrouvé par un conducteur de chien de sang agréé, le dispositif de marquage sera échangé gratuitement après accord de la fédération des chasseurs sur présentation du bon signé par le conducteur.

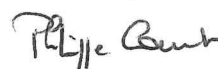
**Article 3 :** Le résultat de chacune des opérations de régulation réalisées dans le cadre de ce dispositif, notamment le nombre d'animaux prélevés et la copie de l'accord écrit doivent être communiqués par le titulaire du droit de chasse, dans les 48h, à la Fédération Interdépartementale des Chasseurs d'Île-de-France, et à la DDT95, au service de l'environnement, de l'agriculture et de l'accompagnement des territoires à l'adresse suivante via: <https://www.val-doise.gouv.fr/Actions-de-l-Etat/Environnement-risques-et-nuisances/Milieus-naturels/Chasse-et-destruction-des-especes-pouvant-occasionner-des-degats/FORMULAIRES>

**Article 4 :** Le présent arrêté peut faire l'objet d'un recours contentieux dans un délai de deux mois à compter de sa notification devant le tribunal administratif de Cergy-Pontoise – 2-4 boulevard de l'Hautil – BP322 – 95027 Cergy-Pontoise cedex. Le tribunal administratif de Cergy-Pontoise peut également être saisi directement par les personnes physiques et morales par l'intermédiaire de l'application « télérécurse citoyens » (informations et accès aux services disponibles à l'adresse suivante <https://www.telerecours.fr>).

**Article 5 :** La secrétaire générale de la préfecture, le directeur départemental des territoires, les maires du département, le commandant du groupement de gendarmerie, le directeur départemental de la sécurité publique, le chef du service de la délégation régionale Île-de France de l'office français de la biodiversité, les lieutenants de louveterie, le président de la fédération interdépartementale des chasseurs d'Île-de-France, sont chargés, chacun en ce qui les concerne, de l'exécution du présent arrêté qui sera publié au recueil des actes administratifs de la préfecture du Val-d'Oise et affiché dans toutes les communes par le soin des maires.

Fait à Cergy, le 21 MAI 2024

Le préfet



Philippe COURT



**PRÉFET  
DU VAL-D'OISE**

*Liberté  
Égalité  
Fraternité*

**Direction départementale de l'emploi  
du travail et des solidarités  
Pôle Insertion, Emploi et Territoires**

**Récépissé D. 2024-168**

**de déclaration d'un organisme de services à la personne  
enregistrée sous le N°SAP905018545**

Vu le code du travail et notamment les articles L.7231-1 à L.7233-2, R.7232-16 à R.7232-22, D.7231-1 et D.7233-1 à D.7233-5 ;

Vu l'arrêté préfectoral n°22-084 du 28 mars 2022 donnant délégation de signature à M Riad BOUHAFS, Directeur Départemental de l'Emploi, du Travail et des Solidarités (DDETS) du Val d'Oise ;

Vu l'arrêté n° DDETS-95-A-2024-004 du 9 janvier 2024 portant modification de l'arrêté n°DDETS-95-A-2023-032 donnant subdélégation de signature administrative aux collaborateurs de M. Riad BOUHAFS, DDETS du Val-d'Oise ;

**Le préfet du Val-d'Oise**

**Constate :**

Qu'une déclaration d'activités de services à la personne a été déposée auprès du service instructeur du Val-d'Oise, le 17/05/2024 par monsieur Nezri Dan en qualité de dirigeante de l'établissement principal situé 1 rue Jules Ferry 95880 Enghien-les-Bains et enregistrée sous le N° SAP905018545 pour l'activité suivante :

- Soutien scolaire ou cours à domicile (Mode prestataire)

Toute modification concernant les activités exercées devra faire l'objet d'une déclaration modificative préalable.

Sous réserve d'être exercées à titre exclusif (ou sous réserve d'une comptabilité séparée pour les personnes morales dispensées de cette condition), ces activités ouvrent droit au bénéfice des dispositions des articles L. 7233-2 du code du travail et L.241-10 du code de la sécurité sociale dans les conditions prévues par ces articles.

Les effets de la déclaration courent à compter du jour du dépôt de la déclaration sous réserve des dispositions de l'article R.7232-18 du code du travail. Le présent récépissé n'est pas limité dans le temps. La déclaration a une portée nationale.

Toutefois, en application des articles L.7232-1 et R.7232-1 à R.7232-15, les activités nécessitant un agrément (l'article D.7231-1 du code du travail) n'ouvrent droit à ces dispositions que si l'organisme a préalablement obtenu l'agrément ou le renouvellement de cet agrément dans le ou les département(s) d'exercice de ses activités. L'enregistrement de la déclaration peut être retiré dans les conditions fixées aux articles R.7232-20 à R.7232-22 du code du travail.

Le présent récépissé sera publié au recueil des actes administratifs de la préfecture.

Fait à Cergy, le **22 MAI 2024**

P/Le Directeur Départemental

Le responsable de la mission service à la personne,  
politique du handicap et politique du titre

Bastien MARI

**Direction départementale de l'emploi, du travail et des solidarités**

Site cité administrative : CS 20105 - 5 avenue Bernard Hirsch 95010 CERGY-PONTOISE CEDEX

Site Atrium : CS 20305 - 3, boulevard de l'Oise 95014 CERGY PONTOISE CEDEX

Téléphone : 01.34.20.95.95 – télécopie : 01 77 63 61 99 – courriel : ddets@val-doise.gouv.fr

Horaires d'accueil : du lundi au vendredi 9h – 12h et 14h – 17h – www.val-doise.gouv.fr

*La présente décision peut, à compter de sa publication, faire l'objet d'un recours gracieux auprès de la DDETS du Val-d'Oise ou d'un recours hiérarchique adressé au ministre chargé de l'économie - Direction générale des entreprises - sous-direction des services marchands, 6, rue Louise Weiss, 75703 Paris cedex 13.*

*Elle peut également faire l'objet d'un recours contentieux dans un délai de deux mois à compter de sa publication auprès du Tribunal Administratif de Cergy – 2/4 Boulevard de l'Hautil - BP 322 -95027 CERGY PONTOISE CEDEX.*

*Le Tribunal Administratif peut être saisi par l'application informatique « Télérecours citoyen » accessible sur le site internet [www.telerecours.fr](http://www.telerecours.fr).*

*En cas de rejet du recours gracieux ou hiérarchique ou en l'absence de réponse à ce recours (rejet implicite), un recours contentieux devant le tribunal administratif peut également être formé contre la décision initiale dans un délai de deux mois à compter de ce rejet.*



**PRÉFET  
DU VAL-D'OISE**

*Liberté  
Égalité  
Fraternité*

**Direction départementale de l'emploi  
du travail et des solidarités  
Pôle Insertion, Emploi et Territoires**

**Récépissé D. 2024-169**

**de déclaration d'un organisme de services à la personne  
enregistrée sous le N°SAP928907989**

Vu le code du travail et notamment les articles L.7231-1 à L.7233-2, R.7232-16 à R.7232-22, D.7231-1 et D.7233-1 à D.7233-5 ;

Vu l'arrêté préfectoral n°22-084 du 28 mars 2022 donnant délégation de signature à M Riad BOUHAFS, Directeur Départemental de l'Emploi, du Travail et des Solidarités (DDETS) du Val d'Oise ;

Vu l'arrêté n° DDETS-95-A-2024-004 du 9 janvier 2024 portant modification de l'arrêté n°DDETS-95-A-2023-032 donnant subdélégation de signature administrative aux collaborateurs de M. Riad BOUHAFS, DDETS du Val-d'Oise ;

**Le préfet du Val-d'Oise**

**Constate :**

Qu'une déclaration d'activités de services à la personne a été déposée auprès du service instructeur du Val-d'Oise, le 18/05/2024 par madame Isbled Céline en qualité de dirigeante de l'établissement principal situé au 6 des frais lieux 95380 Louvres et enregistrée sous le N° SAP928907989 pour les activités suivantes :

- Garde d'enfants de plus de 3 ans à domicile (Mode prestataire)
- Entretien de la maison et travaux ménagers (Mode prestataire)

Toute modification concernant les activités exercées devra faire l'objet d'une déclaration modificative préalable.

Sous réserve d'être exercées à titre exclusif (ou sous réserve d'une comptabilité séparée pour les personnes morales dispensées de cette condition), ces activités ouvrent droit au bénéfice des dispositions des articles L. 7233-2 du code du travail et L.241-10 du code de la sécurité sociale dans les conditions prévues par ces articles.

Les effets de la déclaration courent à compter du jour du dépôt de la déclaration sous réserve des dispositions de l'article R.7232-18 du code du travail. Le présent récépissé n'est pas limité dans le temps. La déclaration a une portée nationale.

Toutefois, en application des articles L.7232-1 et R.7232-1 à R.7232-15, les activités nécessitant un agrément (l'article D.7231-1 du code du travail) n'ouvrent droit à ces dispositions que si l'organisme a préalablement obtenu l'agrément ou le renouvellement de cet agrément dans le ou les département(s) d'exercice de ses activités. L'enregistrement de la déclaration peut être retiré dans les conditions fixées aux articles R.7232-20 à R.7232-22 du code du travail.

Le présent récépissé sera publié au recueil des actes administratifs de la préfecture.

Fait à Cergy, le

**22 MAI 2024**

P/Le Directeur Départemental

Le responsable de la mission service à la personne,  
politique du handicap et politique du titre

Bastien MARI

**Direction départementale de l'emploi, du travail et des solidarités**

Site cité administrative : CS 20105 - 5 avenue Bernard Hirsch 95010 CERGY-PONTOISE CEDEX

Site Atrium : CS 20305 - 3, boulevard de l'Oise 95014 CERGY PONTOISE CEDEX

Téléphone : 01.34.20.95.95 – télécopie : 01 77 63 61 99 – courriel : ddets@val-doise.gouv.fr

Horaires d'accueil : du lundi au vendredi 9h – 12h et 14h – 17h – www.val-doise.gouv.fr

*La présente décision peut, à compter de sa publication, faire l'objet d'un recours gracieux auprès de la DDETS du Val-d'Oise ou d'un recours hiérarchique adressé au ministre chargé de l'économie - Direction générale des entreprises - sous-direction des services marchands, 6, rue Louise Weiss, 75703 Paris cedex 13.*

*Elle peut également faire l'objet d'un recours contentieux dans un délai de deux mois à compter de sa publication auprès du Tribunal Administratif de Cergy – 2/4 Boulevard de l'Hautil - BP 322 -95027 CERGY PONTOISE CEDEX.*

*Le Tribunal Administratif peut être saisi par l'application informatique « Télérecours citoyen » accessible sur le site internet [www.telerecours.fr](http://www.telerecours.fr).*

*En cas de rejet du recours gracieux ou hiérarchique ou en l'absence de réponse à ce recours (rejet implicite), un recours contentieux devant le tribunal administratif peut également être formé contre la décision initiale dans un délai de deux mois à compter de ce rejet.*

**Arrêté DCL/BLI/2024-06 portant modification  
du périmètre du syndicat mixte Entente Oise-  
Aisne**

**Le Préfet de l'Aisne,**

Chevalier de la Légion d'Honneur  
Chevalier de l'Ordre national du Mérite

VU le code général des collectivités territoriales, notamment ses articles L. 5721-1 et suivants ;

VU le code de l'environnement et notamment son article L. 211-7 ;

VU le décret n° 2004-374 du 29 avril 2004 modifié relatif aux pouvoirs des préfets, à l'organisation et à l'action des services de l'État dans les régions et départements ;

VU le décret du président de la République du 26 mai 2021 portant nomination de M. Thomas CAMPEAUX, préfet de l'Aisne ;

VU le décret du Président de la République du 1<sup>er</sup> février 2021 nommant M. Alain NGOUOTO, sous-préfet, secrétaire général de la préfecture de l'Aisne ;

VU l'arrêté préfectoral n°2023-31 du 13 septembre 2023 portant délégation de signature à M. Alain NGOUOTO, sous-préfet, secrétaire général de la Préfecture de l'Aisne ;

VU l'arrêté inter-préfectoral du 15 avril 2010 relatif à la délimitation du périmètre d'intervention de l'entente interdépartementale pour la protection contre les inondations de l'Oise, de l'Aisne, de l'Aire et de leurs affluents, en tant qu'établissement public territorial de bassin ;

VU l'arrêté inter-préfectoral en date du 8 août 2017 modifié, portant transformation de l'Entente Oise-Aisne en syndicat mixte ouvert ;

VU la délibération n°2023\_042 en date du 15 juin 2023 du conseil communautaire de la communauté de communes du Val de l'Aisne se prononçant sur le transfert au syndicat mixte « Entente Oise-Aisne » de la compétence « Prévention des inondations » correspondant à l'item 5 de l'article L. 211-7 du code de l'environnement ;

VU la délibération n°23-43 en date du 17 octobre 2023 du comité syndical de l'Entente Oise-Aisne acceptant le transfert de la compétence « Prévention des inondations » par la communauté de communes du Val de l'Aisne et approuvant les modifications statutaires ;

Vu la délibération n°2023-131 en date du 25 septembre 2023 demandant le retrait de la Communauté d'agglomération de Chauny-Tergnier-La Fère de la compétence optionnelle gestion des milieux aquatiques pour la commune de Guivry ;

VU la délibération 2023/073 en date du 27 mars 2024 demandant le retrait de la Communauté de commune du Pays des Sources de la compétence optionnelle gestion des milieux aquatiques pour les communes de Beaulieu-les-Fontaines, Candor, Ecuilly, Lagny.

Vu la délibération n°24-19 en date du 28 mars 2024 du comité syndical de l'Entente Oise-Aisne acceptant le retrait de la Communauté d'agglomération de Chauny-Tergnier-La Fère de la compétence optionnelle gestion des milieux aquatiques pour la commune de Guivry ;

Vu la délibération n°24- en date du 28 mars 2024 du comité syndical de l'Entente Oise-Aisne acceptant le retrait de la Communauté de commune du Pays des Sources de la compétence optionnelle gestion des milieux aquatiques pour les communes de Beaulieu-les-Fontaines, Candor, Ecuilly, Lagny.

**Considérant** que les conditions de majorité requises par l'article L. 5214-27 du Code général des collectivités territoriales sont remplies.

Sur la proposition du secrétaire général de la préfecture de l'Aisne ;

## **A R R Ê T E :**

### **Article 1<sup>er</sup> :**

L'article 5 « constitution » des statuts du syndicat mixte « Entente Oise-Aisne » est modifié comme suit :

Est ajouté au point c) pour les EPCI à fiscalité propre (EPCI-FP) :

- *Communauté de communes du Val de l'Aisne (02).*

Est retiré du point c) pour les EPCI à fiscalité propre (EPCI-FP) :

- *Communauté de communes du Pays des Sources (60).*

### **Article 2 :**

L'article 6 « objet, compétences » des statuts du syndicat mixte « Entente Oise-Aisne » est modifié comme suit :

Est ajouté à l'alinéa sur la prévention des inondations :

- *Communauté de communes du Val de l'Aisne (02).*

Est retiré de l'alinéa sur la gestion des milieux aquatiques par transfert :

- *Communauté d'agglomération de Chauny-Tergnier-La Fère (02) pour la commune de Guivry*



- *Communauté de communes du Pays des Sources (60) pour les communes de Beaulieu-les-Fontaines, Candor, Ecuivilly, Lagny.*

Les statuts sont annexés au présent arrêté.

**Article 3 :**

Le présent arrêté peut faire l'objet d'un recours contentieux devant le tribunal administratif d'Amiens dans un délai de deux mois à partir de sa publication au recueil des actes administratifs.


**Article 4:**

Les secrétaires généraux des préfectures de l'Aisne, des Ardennes, de la Meuse, du Nord, de l'Oise, du Val d'Oise et des Yvelines, les directeurs départementaux des finances publiques, les directeurs départementaux des territoires, les membres du syndicat mixte « Entente Oise-Aisne » sont chargés, chacun en ce qui le concerne, de l'exécution du présent arrêté qui sera publié au recueil des actes administratifs dans les départements de l'Aisne, des Ardennes, de la Meuse, du Nord, de l'Oise, du Val d'Oise et des Yvelines.

Fait à Laon, le **21 MAI 2024**


**Pour le Préfet, et par délégation,  
Le Secrétaire Général,**

**Alain NGOUOTO**



# ENTENTE OISE AISNE

## STATUTS



### **PREAMBULE**

L'Établissement Public Territorial de Bassin (ci-après EPTB) Entente Oise-Aisne est initialement une institution interdépartementale, régie par les articles L5421–1 à L5421–6 du Code général des collectivités territoriales, et couvrant le bassin versant de l'Oise.

En sa qualité d'EPTB, il est également soumis au respect des dispositions de l'article L213–12 du code de l'environnement.

L'établissement a été créé entre les conseils généraux de l'Aisne, des Ardennes, de la Marne, de la Meuse, de l'Oise et du Val d'Oise en septembre 1968.

La loi n°2014–58 du 27 janvier 2014 de modernisation de l'action publique territoriale et d'affirmation des métropoles est venue modifier les dispositions législatives applicables aux EPTB et plus particulièrement l'article L213–12 du Code de l'environnement.

Ainsi, aux termes de cet article, tel que modifié par la loi précitée, et modifié par la loi n°2014–1170 du 13 octobre 2014 d'avenir pour l'agriculture, l'alimentation et la forêt,

*« I.- Un établissement public territorial de bassin est un groupement de collectivités territoriales constitué en application des articles L5711–1 à L5721–9 du code général des collectivités territoriales en vue de faciliter, à l'échelle d'un bassin ou d'un groupement de sous-bassins hydrographiques, la prévention des inondations et la défense contre la mer, la gestion équilibrée et durable de la ressource en eau, ainsi que la préservation, la gestion et la restauration de la biodiversité des écosystèmes aquatiques et des zones humides et de contribuer, s'il y a lieu, à l'élaboration et au suivi du schéma d'aménagement et de gestion des eaux.*

*Il assure la cohérence de l'activité de maîtrise d'ouvrage des établissements publics d'aménagement et de gestion de l'eau. Son action s'inscrit dans les principes de solidarité territoriale, notamment envers les zones d'expansion des crues, qui fondent la gestion des risques d'inondation.*

*Le deuxième alinéa de l'article L5212–20 du code général des collectivités territoriales n'est pas applicable aux établissements publics territoriaux de bassin.*

*Les institutions ou organismes interdépartementaux constitués en application des articles L5421–1 à L5421–6 du même code et reconnus établissements publics territoriaux de bassin à la date d'entrée en vigueur de la loi n° 2014-58 du 27 janvier 2014 de modernisation de l'action publique territoriale et d'affirmation des métropoles conservent cette reconnaissance jusqu'à modification de leur statut en syndicat mixte, et au plus tard jusqu'au 1<sup>er</sup> janvier 2018.*

(...)

*IV.- En tenant compte de critères fixés par le décret en Conseil d'Etat prévu au VIII du présent article, notamment de la nécessité pour l'établissement public territorial de bassin de disposer des services permettant d'apporter à ses membres l'appui technique nécessaire pour la réalisation des missions mentionnées aux 1°, 2°, 5° et 8° du I de l'article L211–7, le périmètre d'intervention de l'établissement public*

*territorial de bassin ou de l'établissement public d'aménagement et de gestion de l'eau est délimité par arrêté du préfet coordonnateur de bassin :*

*1° Soit à la demande des collectivités territoriales après avis du comité de bassin et, s'il y a lieu, après avis des commissions locales de l'eau ;*

*2° Soit à l'initiative du préfet coordonnateur de bassin, après avis du comité de bassin et, s'il y a lieu, des commissions locales de l'eau concernées. Cet avis est réputé favorable s'il n'a pas été rendu à l'issue d'un délai de quatre mois.*

*Cet arrêté dresse la liste des collectivités territoriales et des établissements publics de coopération intercommunale à fiscalité propre compétents en matière de gestion des milieux aquatiques et de prévention des inondations, en application du I bis de l'article L211-7, intéressés.*

*(...)*

*V.- Les établissements publics territoriaux de bassin et les établissements publics d'aménagement et de gestion de l'eau constitués conformément aux II et III du présent article exercent, par transfert ou par délégation conclue dans les conditions prévues à l'article L1111-8 du code général des collectivités territoriales et conformément à leurs objets respectifs, tout ou partie des missions relevant de la compétence de gestion des milieux aquatiques et de prévention des inondations définie au I bis de l'article L211-7 du présent code.*

*VI.- L'établissement public territorial de bassin peut également définir, après avis du comité de bassin et, lorsqu'elles existent, des commissions locales de l'eau concernées, un projet d'aménagement d'intérêt commun. Il le soumet aux communes et aux établissements publics de coopération intercommunale et aux établissements publics d'aménagement et de gestion de l'eau concernés qui, s'ils l'approuvent, lui transfèrent ou délèguent les compétences nécessaires à sa réalisation.*

*VII.- Les ressources de l'établissement public territorial de bassin se composent des contributions de ses membres, de subventions et de prêts ainsi que des sommes perçues par l'agence de l'eau à la demande de l'établissement en application du V bis de l'article L213-10-9.*

*(...)*

*VIII.- Un décret en Conseil d'Etat fixe les modalités d'application du présent article. »*

Le législateur a ainsi entendu imposer, aux EPTB, d'être constitués sous la forme d'un syndicat mixte ouvert ou d'un syndicat mixte fermé.

Par ailleurs, la loi n°2014-58 du 27 janvier 2014 a créé une nouvelle compétence, à savoir la compétence « gestion des milieux aquatiques et prévention des inondations » dite « GEMAPI » qu'elle a attribuée, de plein droit, aux communes et à leurs établissements publics de coopération intercommunale à fiscalité propre, à compter du 1<sup>er</sup> janvier 2018.

Le texte permet toutefois, à ces collectivités et établissements publics compétents en matière de GEMAPI, de transférer ou déléguer cette compétence ou une partie de cette dernière, à un EPTB constitué sous la forme d'un syndicat mixte.

En application de ces dispositions, L'Entente Oise-Aisne existante a décidé, d'un point de vue institutionnel, d'évoluer en un syndicat mixte ouvert.

Une discussion s'est donc engagée entre l'ensemble des acteurs présents sur le territoire. Le constat que de nombreuses collectivités exerçaient la compétence GEMA tandis que l'Entente Oise Aisne portait la maîtrise d'ouvrage d'une politique de prévention des inondations à l'échelle pertinente du bassin de l'Oise et de l'Aisne, statuts consolidés des adhésions, au 7 mai 2024 — version 11.3 du 7 mai 2024

a conduit à scinder la compétence en GEMA d'une part, PI d'autre part, dans le respect de l'objectif affiché par le législateur de préserver les structures existantes.

Par délibération n°16–28 du 19 octobre 2016, le Conseil d'administration de l'Entente interdépartementale Oise Aisne a approuvé le principe de la transformation en syndicat mixte ouvert à l'unanimité ; il s'en est suivi six délibérations concordantes des conseils départementaux membres : délibérations du Conseil départemental de l'Aisne n°753 du 21 novembre 2016, du Conseil départemental des Ardennes n0201.01.03 du 6 janvier 2017, du Conseil départemental de la Marne n°SE17-01-II-12 du 19 janvier 2017, du Conseil départemental de la Meuse du 15 décembre 2016, de la commission permanente du Conseil départemental de l'Oise n°II-10 du 12 décembre 2016, du Conseil départemental du Val d'Oise n°4-38 du 16 décembre 2016.

Un arrêté interpréfectoral du 8 août 2017 a créé le syndicat mixte ouvert « Entente Oise Aisne ».

## **TITRE I – OBJET GENERAL**

### **ARTICLE 1 : NATURE JURIDIQUE ET DENOMINATION**

L'Entente Oise–Aisne est un syndicat mixte ouvert de collectivités et de groupements de collectivités. Elle est régie conformément au Code général des collectivités territoriales, notamment ses articles L5721–1 à L5722–11. Elle a vocation à réunir les régions, les départements, les communes et leurs groupements.

L'Entente Oise Aisne a été reconnue Etablissement public territorial de bassin (EPTB) par arrêté interpréfectoral des préfets coordonnateurs de bassins Seine Normandie, Artois Picardie et Rhin Meuse du 15 avril 2010, conformément aux dispositions de l'article L213–12 du Code de l'environnement. A ce titre, il est fait application de l'article L566–10 du Code de l'environnement.

### **ARTICLE 2 : SIEGE**

Le siège de l'Entente Oise–Aisne est fixé à l'Hôtel du Département de l'Aisne.

### **ARTICLE 3 : DUREE**

L'établissement public est constitué pour une durée illimitée.

### **ARTICLE 4 : PERIMETRE**

Le périmètre de l'Entente Oise–Aisne est celui du bassin versant de l'Oise. La liste des communes concernées est annexée aux statuts. Les communes périphériques ne sont concernées que pour la fraction de leur territoire dans le bassin versant.

Le bassin versant de l'Oise est subdivisé en 15 unités hydrographiques : Oise confluence, Oise Esches, Nonette, Automne, Thérain, Brèche, Oise Aronde, Oise moyenne, Oise amont, Serre, Ailette, Aisne aval, Aisne Vesle Suippe, Aisne

moyenne et Aisne amont. La carte du bassin versant de l'Oise et des unités hydrographiques est annexée aux statuts.

## **ARTICLE 5 : CONSTITUTION**

L'Entente Oise–Aisne est constituée des collectivités et groupements de collectivités suivants :

a) pour les régions :

- —

b) pour les départements :

- le Département de l'Aisne
- le Département des Ardennes
- le Département de la Meuse
- le Département de l'Oise
- le Département du Val d'Oise

c) pour les EPCI à fiscalité propre (EPCI–FP) :

- Communauté d'agglomération de Chauny-Tergnier-La Fère (02)
- Communauté de communes de la Champagne picarde (02)
- Communauté de communes du Chemin des Dames (02)
- Communauté de communes du Pays de la Serre (02)
- Communauté de communes Thiérache, Sambre et Oise (02)
- Communauté de communes des Trois rivières (02)
- Communauté de communes du Val de l'Aisne (02)
- Communauté de communes du Val de l'Oise (02)
- Communauté de communes de l'Argonne Ardennaise (08)
- Communauté de communes des Crêtes préardennaises (08)
- Communauté de communes du Pays rethélois (08)
- Communauté de communes de l'Aire à l'Argonne (55)
- Communauté de communes Argonne Meuse (55)
- Communauté de communes Val de Meuse Voie sacrée (55)
- Communauté de communes Sud Avesnois (59)
- Agglomération Creil sud Oise (60)
- Agglomération de la région de Compiègne et de la basse Automne (60)
- Communauté de communes des Lisières de l'Oise (60)
- Communauté de communes du Pays Noyonnais (60)

- Communauté de communes des Pays d'Oise et d'Halatte (60)
- Communauté de communes de la Plaine d'Estrées (60)
- Communauté de communes de Senlis sud Oise (60)
- Communauté d'agglomération de Cergy Pontoise (95 et 78)
- Communauté d'agglomération Roissy Pays-de-France (95 et 77)
- Communauté de communes du Haut Val d'Oise (95)
- Communauté de communes Sausseron impressionnistes (95)
- Communauté de communes de la vallée de l'Oise et des trois forêts (95)
- Communauté de communes du Vexin centre (95)

d) pour les syndicats mixtes :

- —

La composition de l'Entente Oise–Aisne peut être modifiée selon les dispositions des articles 8 et 9 des statuts.

## **ARTICLE 6 : OBJET, COMPETENCES**

L'Entente Oise–Aisne est compétente sur le grand cycle de l'eau. Elle exprime la solidarité de bassin. Elle intervient conformément aux dispositions de l'article L211–7 du Code de l'environnement pour entreprendre l'étude, l'exécution et l'exploitation de tous travaux, actions, ouvrages ou installations présentant un caractère d'intérêt général ou d'urgence et visant :

- La prévention des inondations (PI, partie de la compétence GEMAPI), correspondant à l'item 5° de l'article L211–7 du Code de l'environnement. A cet effet, l'Entente Oise Aisne définit, réalise et gère des aménagements hydrauliques (rétention, ralentissement et ressuyages des crues ; barrages de protection ; casiers de stockage des crues) ; elle crée ou restaure des zones de rétention temporaire des eaux de crues ; elle crée, surveille et entretient des systèmes d'endiguement ; elle agit sur tous moyens pour réduire le risque d'inondation (vulnérabilité, résilience, préparation, alerte, etc.). Cette compétence est **obligatoire** pour les structures dotées de la compétence PI.
- La gestion des milieux aquatiques (GEMA, partie de la compétence GEMAPI), correspondant aux items 1°, 2°, 8° de l'article L211–7 du Code de l'environnement. A cet effet, l'Entente Oise Aisne réalise toutes études et actions pour l'amélioration des milieux aquatiques à l'exclusion des études et actions visant à réduire le risque d'inondation. Cette compétence est **optionnelle** pour les structures dotées de la compétence GEMA.
- La maîtrise des eaux de ruissellement ou la lutte contre l'érosion des sols (à l'exclusion de la maîtrise des eaux pluviales ; partie de l'item 4° du L211–7 du Code de l'environnement). Cette compétence est **optionnelle** et peut être prise par toutes les structures.

- L'animation et la concertation dans le domaine de la gestion des milieux aquatiques dans un sous-bassin ou un groupement de sous-bassins, ou dans un système aquifère, correspondant à une unité hydrographique, partie de l'item 12° du L211-7 du Code de l'environnement (à l'exclusion de la protection de la ressource en eau).

Cette compétence est **obligatoire** pour les départements et les régions ; elle est **optionnelle** pour toutes les autres structures.

L'animation et la concertation dans le domaine de la gestion des milieux aquatiques comprend notamment les éventuelles études relatives aux SAGE.

L'Entente Oise-Aisne exerce ces compétences à la carte en fonction des structures (collectivités ou groupements de collectivités) adhérentes, des compétences qu'elles ont transférées ou déléguées et des territoires couverts par les membres dans les limites du périmètre du bassin versant de l'Oise défini à l'article 4.

L'Entente Oise-Aisne élabore une stratégie d'actions à l'échelle du bassin versant de l'Oise. Elle élabore ses programmes d'actions à l'échelle des unités hydrographiques.

L'Entente Oise Aisne peut intervenir sur d'autres domaines par conventions qui précisent notamment les modalités financières de ces interventions.

Les compétences exercées par l'Entente Oise Aisne dans le bassin de l'Oise pour ses membres sont :

- La prévention des inondations :

- Communauté d'agglomération de Chauny-Tergnier-La Fère (02)
- Communauté de communes de la Champagne picarde (02)
- Communauté de communes du Chemin des Dames (02)
- Communauté de communes du Pays de la Serre (02)
- Communauté de communes Thiérache, Sambre et Oise (02)
- Communauté de communes des Trois rivières (02)
- Communauté de communes du Val de l'Aisne (02)
- Communauté de communes du Val de l'Oise (02)
- Communauté de communes de l'Argonne Ardennaise (08)
- Communauté de communes des Crêtes préardennaises (08)
- Communauté de communes du Pays rethélois (08)
- Communauté de communes de l'Aire à l'Argonne (55) pour les communes d'Autrécourt-sur-Aire, Baudrémont, Beausite, Belrain, Chaumont-sur-Aire, Courcelles-sur-Aire, Courouvre, Erize-la-Brûlée, Erize-la-Petite, Erize-Saint-Dizier, Géry, Gimécourt, Ippécourt, Lavallée, Lavoye, Les Trois Domaines, Levoncourt, Lignièrès-sur-Aire, Longchamps-sur-Aire, Neuville-en-Verdunois, Nicey-sur-Aire, Nubécourt, Pierrefitte-sur-Aire, Raival, Seigneulles, Ville-devant-Belrain, Villote-sur-Aire, Villote-devant-Louppy.
- Communauté de communes Argonne Meuse (55) pour les communes d'Aubréville, Avocourt, Baulny, Boureuilles (hors bassin de l'Aisne, moitié de la population), Brabant-en-Argonne, Brocourt-en-Argonne,

Charpentry, Cheppy, Clermont-en-Argonne (hors bassin de l'Aisne, moitié de la population), Dombasle-en-Argonne, Epinonville, Froidos, Gesnes-en-Argonne, Jouy-en-Argonne, Malancourt, Montblainville, Montfaucon-d'Argonne, Neuville-en-Argonne (hors bassin de l'Aisne, moitié de la population), Rarécourt, Récicourt, Romagne-sous-Montfaucon, Varennes-en-Argonne, Vauquois, Véry.

- Communauté de communes Val de Meuse Voie sacrée (55)
  - Communauté de communes Sud Avesnois (59)
  - Agglomération Creil sud Oise (60) pour les communes (cf. carte annexée) de Cramoisy (hors bassin du Thérain, 30% de la population), Creil, Montataire (hors bassin du Thérain, 33% de la population), Nogent-sur-Oise, Rousseloy (hors bassin du Thérain, 9% de la population), Saint-Leu d'Esserent (hors bassin du Thérain, 30% de la population), Saint-Maximin, Saint-Vaast-lès-Mello (hors bassin du Thérain, 31% de la population), Thiverny (hors bassin du Thérain, 59% de la population), Villers-Saint-Paul.
  - Agglomération de la région de Compiègne et de la basse Automne (60)
    - Communauté de communes des Lisières de l'Oise (60)
    - Communauté de communes du Pays Noyonnais (60)
    - Communauté de communes des Pays d'Oise et d'Halatte (60)
    - Communauté de communes de la Plaine d'Estrées (60)
    - Communauté de communes de Senlis sud Oise (60)
    - Communauté d'agglomération de Cergy Pontoise (95 et 78)
    - Communauté d'agglomération Roissy Pays-de-France (95 et 77) pour les communes de Dammartin-en-Goële, Moussy-le-Neuf, Othis, Rouvres, Saint-Mard, Saint-Witz (hors bassin de l'Ysieux, 5% de la population), Survilliers (hors bassin de l'Ysieux, 85% de la population).
    - Communauté de communes du Haut Val d'Oise (95)
    - Communauté de communes Sausseron impressionnistes (95)
    - Communauté de communes de la vallée de l'Oise et des trois forêts (95)
    - Communauté de communes du Vexin centre (95)
- La gestion des milieux aquatiques par transfert :
- Communauté de communes du Pays Noyonnais (60) pour les communes d'Appilly, Baboeuf, Beaugies-sous-Bois, Beaurains-lès-Noyon, Béhéricourt, Berlancourt, Brétigny, Bussy, Caisnes, Campagne, Carlepont, Catigny, Crisolles, Cuts, Fréniches, Frétoy-le-Château, Genvry, Grandrû, Guiscard, Le Plessis-Patte-d'Oie, Maucourt, Mondescourt, Morlincourt, Muirancourt, Noyon, Pont-l'Evêque, Pontoise-lès-Noyon, Porquéricourt, Quesmy, Salency, Sempigny, Sermaise, Varesnes, Vauchelles, Villeseve.

— La gestion des milieux aquatiques par délégation :



- La maîtrise des eaux de ruissellement :
  - Département de la Meuse
  - Département du Val d'Oise
  - Communauté de communes des Trois rivières (02)
  - Communauté de communes des Lisières de l'Oise (60)
  - Communauté de communes du Pays Noyonnais (60)
- L'animation et la concertation :
  - Département de l'Aisne
  - Département des Ardennes
  - Département de la Meuse
  - Département de l'Oise
  - Département du Val d'Oise

L'Entente Oise Aisne est également habilitée, en dehors de ses compétences statutaires susmentionnées mais dans leur prolongement naturel, à exercer des activités accessoires dans les conditions suivantes :

- domaines d'intervention concernés :
  - gestion et entretien d'ouvrages hydrauliques,
  - problématiques de gestion des eaux ;
- nature des activités concernées : prestations d'ingénierie, d'assistance à maîtrise d'ouvrage et de mandat de maîtrise d'ouvrage prévues par les dispositions du livre IV de la 2ème partie de la partie législative du Code de la commande publique ;
- tiers bénéficiaires : toute personne morale de droit public ;
- périmètre d'intervention : périmètre du Syndicat mixte étendu aux communes membres des EPCI-FP membres de l'Entente Oise Aisne situées hors bassin versant.

Ces interventions seront effectuées dans le respect des règles de la commande publique et des dispositions budgétaires, comptables et fiscales applicables.

## **ARTICLE 7 : MODIFICATION DES STATUTS**

Les modifications statutaires sont décidées à la majorité des deux tiers des délégués présents ou représentés du Comité syndical. Elles sont actées par un arrêté préfectoral.

## **ARTICLE 8 : ADHESION NOUVELLE**

Le Comité syndical décide des nouvelles adhésions. Les nouvelles adhésions sont décidées à la majorité simple des délégués présents ou représentés du Comité syndical. Un arrêté préfectoral entérine l'adhésion.

## **Article 8.1 : dispositions applicables à toutes les structures**

L'Entente Oise–Aisne exerce une ou plusieurs compétences visées à l'article 6, dès lors que les structures adhérentes les lui ont transférées sur tout ou partie de leur territoire.

La compétence PI ne peut être exercée par l'Entente Oise Aisne que par transfert de compétence, à l'exclusion de la délégation de compétence.

La compétence GEMA peut être déléguée par une structure dès lors que l'Entente Oise Aisne bénéficie du transfert de la compétence PI sur ce territoire.

Les autres alinéas hors GEMAPI, facultatifs et partagés, peuvent être transférés par toute structure adhérente.

Le transfert des compétences entraîne le transfert de l'ensemble des biens, équipements et services publics nécessaires à leur exercice.

En outre, les contrats conclus antérieurement au transfert sont exécutés dans les conditions antérieures jusqu'à leur échéance, sauf accord contraire des parties. La substitution de personne morale aux contrats conclus par les collectivités n'entraîne aucun droit à résiliation ou à indemnisation pour le cocontractant. La collectivité qui transfère la compétence informe les cocontractants de cette substitution. Les modalités de financement desdits contrats font l'objet d'un conventionnement entre la structure adhérente et l'Entente Oise Aisne.

Pour adhérer, une structure approuve les statuts de l'Entente Oise–Aisne ; elle désigne ses représentants titulaire(s) et suppléant(s) ; elle transfère la (les) compétence(s) de son choix à l'Entente Oise–Aisne. Elle transfère a minima une compétence.

Une structure adhère à l'Entente Oise–Aisne pour l'ensemble de son territoire compris dans le bassin versant de l'Oise, conformément au périmètre défini à l'article 4 et la liste des communes annexée. Une restriction de ce territoire pour l'exercice d'une compétence n'est possible que si la structure adhérente a déjà transféré ladite compétence à une autre collectivité sur une partie de son territoire.

## **Article 8.2 : dispositions additionnelles pour les EPCI–FP et les syndicats mixtes dotés de la compétence PI**

Toute structure dotée de la compétence PI (soit EPCI–FP, soit syndicat mixte ayant reçu cette compétence par transfert) qui adhère à l'Entente Oise–Aisne, transfère a minima la compétence PI à l'Entente Oise–Aisne.

Cette compétence est donc **obligatoire** pour les structures dotées de la compétence PI.

Lors de l'adhésion de la structure EPCI–FP ou syndicat mixte doté de la compétence PI à l'Entente Oise–Aisne, les ouvrages hydrauliques ayant vocation à la lutte contre les inondations, et les systèmes d'endiguement classés sur son territoire, au sens du *Décret n°2015-526 du 12 mai 2015 relatif aux règles applicables aux ouvrages construits ou aménagés en vue de prévenir les inondations et aux règles de sûreté des ouvrages hydrauliques*, ou tout décret se substituant à celui-ci, font l'objet d'un inventaire.

Une convention entre la structure EPCI–FP ou syndicat mixte doté de la compétence PI et l'Entente Oise–Aisne recense le patrimoine dont la gestion est transférée à l'Entente Oise–Aisne, et son état.

En cas d'ajout ultérieur d'un ouvrage hydraulique existant ou d'un système d'endiguement existant, la convention est actualisée par voie d'avenant.

La convention et ses éventuels avenants précisent les modalités financières du transfert conformément à l'article 21.

### **Article 8.3 : dispositions additionnelles pour les départements**

L'Entente Oise Aisne entreprend a minima, pour le compte des départements, l'animation et la concertation dans le domaine de la gestion des milieux aquatiques dans un sous-bassin ou un groupement de sous-bassins, ou dans un système aquifère, correspondant à une unité hydrographique (cf. article 6), pour l'ensemble du territoire départemental compris dans le bassin versant de l'Oise, conformément au périmètre défini à l'article 4 et la liste des communes annexée.

Cette compétence est donc **obligatoire** pour les départements adhérents.

### **Article 8.4 : dispositions additionnelles pour les régions**

L'Entente Oise Aisne entreprend a minima, pour le compte des régions, l'animation et la concertation dans le domaine de la gestion des milieux aquatiques dans un sous-bassin ou un groupement de sous-bassins, ou dans un système aquifère, correspondant à une unité hydrographique (cf. article 6), pour l'ensemble de leur territoire régional compris dans le bassin versant de l'Oise, conformément au périmètre défini à l'article 4 et la liste des communes annexée.

Cette compétence est donc **obligatoire** pour les régions adhérentes.

## **ARTICLE 9 : RETRAIT**

### **Article 9.1 : retrait d'une compétence optionnelle**

Les compétences obligatoires et optionnelles sont précisées à l'article 6.

Toute structure membre peut retirer une compétence optionnelle sans se retirer de l'Entente Oise Aisne (elle conserve au moins une compétence dans l'Entente Oise Aisne). Ce retrait est décidé par délibération motivée de la collectivité membre. Elle informe l'Entente Oise Aisne de cette décision. L'Entente Oise Aisne prend alors une délibération de conformité et un arrêté préfectoral entérine le retrait de la compétence.

La structure membre qui retire une compétence verse à l'Entente Oise Aisne sa quote-part des restes à payer de l'ensemble des autorisations de programme relatives à cette compétence, votées à la date de son retrait. Cette quote-part est calculée pour chaque autorisation de programme au vu des adhésions au jour du vote de ladite autorisation de programme.

A la clôture de chaque autorisation de programme relative à cette compétence, un éventuel trop-perçu fait l'objet d'un remboursement de la part de l'Entente Oise Aisne.

Il est fait application des articles L5721-6-2 et L5211-25-1 du CGCT.

## **Article 9.2 : retrait d'une structure membre**

Toute structure membre peut solliciter son retrait de l'Entente Oise Aisne par délibération motivée. Le retrait est décidé par une délibération du Comité syndical à la majorité absolue des délégués présents ou représentés puis un arrêté préfectoral.

La structure qui se retire de l'Entente Oise Aisne verse sa quote-part des restes à payer de l'ensemble des autorisations de programme votées à la date de son retrait et relatives aux compétences qu'elle avait transférées à l'Entente Oise Aisne. Cette quote-part est calculée pour chaque autorisation de programme au vu des adhésions au jour du vote de ladite autorisation de programme.

A la clôture de chaque autorisation de programme, un éventuel trop-perçu fait l'objet d'un remboursement de la part de l'Entente Oise Aisne.

Il est fait application des articles L5721-6-2 et L5211-25-1 du CGCT.

## **ARTICLE 10 : DISSOLUTION**

Il est fait application des articles L5721-7 et L5721-7-1 du CGCT.

## **TITRE II – GOUVERNANCE**

### **ARTICLE 11 : L'ORGANISATION**

L'Entente Oise-Aisne est dotée :

- d'un Comité syndical,
- de commissions hydrographiques,
- d'un Bureau,
- d'un exécutif : le Président,
- de deux vice-présidents,
- d'un Comité consultatif.

Le Comité syndical établit son règlement intérieur. Ce document précise les modalités de fonctionnement des organes délibérants et consultatifs de l'Entente Oise-Aisne.

### **ARTICLE 12 : LE COMITE SYNDICAL**

#### **Article 12.1 : composition**

L'Entente Oise-Aisne est administrée par un comité syndical composé de :

- un délégué titulaire et un délégué suppléant par EPCI-FP adhérent ;
- cinq délégués titulaires et cinq délégués suppléants par département adhérent.

Les délégués sont désignés parmi leurs membres par leur assemblée délibérante.

Un délégué ne peut être désigné que par une seule structure.

### **Article 12.2 : représentation**

Un délégué titulaire empêché est représenté par un délégué suppléant de la même structure.

Un délégué titulaire empêché qui ne peut mobiliser de délégué suppléant, peut donner un pouvoir de vote à un délégué titulaire d'une structure qui a transféré la même compétence que la structure qu'il représente.

Un délégué ne peut recevoir qu'un seul pouvoir.

### **Article 12.3 : quorum**

Pour pouvoir valablement délibérer, le Comité syndical doit rassembler au moins un tiers des délégués titulaires ou suppléants (quorum à un tiers au sens large).

En l'absence de quorum, le Comité syndical se tient suite à une seconde convocation avec le même ordre du jour, dans un délai maximum de quinze jours sans condition de quorum.

### **Article 12.4 : attributions**

Le Comité syndical délibère sur toutes les affaires de la compétence de l'Entente Oise–Aisne et notamment :

- le débat d'orientation budgétaire,
- la sollicitation de déclarations d'intérêt général,
- le vote du budget,
- les programmes d'actions dont ceux issus des propositions des commissions hydrographiques (cf. article 13.3),
- le compte administratif du Président, ordonnateur du syndicat mixte,
- le compte de gestion du Payeur Départemental, comptable du syndicat mixte,
- la création ou la suppression des postes,
- l'acceptation de dons et legs,
- Les conventions conclues avec l'Union européenne, l'Etat et ses établissements publics, les collectivités et leurs groupements relatives à la réalisation de programmes pluriannuels.

Lors d'un vote, autre qu'à bulletins secrets, en cas d'égalité de voix, la voix du Président est prépondérante.

Le Comité syndical peut déléguer certaines de ses attributions au Bureau ou au Président, à l'exception des modifications statutaires, des adhésions nouvelles, des retraits, du débat d'orientations budgétaires, du vote du budget et des comptes du Président.

Tous les délégués titulaires ou représentés prennent part au vote pour l'élection du président et des membres du Bureau, le vote du budget, l'approbation du compte

administratif et les décisions relatives aux modifications des conditions initiales de composition, de fonctionnement et de durée du syndicat.

Tous les délégués titulaires ou représentés prennent part au vote pour les affaires présentant un intérêt commun à toutes les structures. Dans le cas contraire, ne prennent part au vote que les délégués représentant les structures ayant transféré ou délégué la compétence (telle que définie à l'article 6) relative à l'affaire mise en délibération.

Le Comité syndical se réunit au moins deux fois par an.

Le Comité syndical se réunit dans un lieu accessible au public dans le bassin versant de l'Oise.

## **ARTICLE 13 : LES COMMISSIONS HYDROGRAPHIQUES**

### **Article 13.1 : composition**

Le bassin versant de l'Oise est subdivisé en 15 unités hydrographiques : Oise confluence, Oise Esches, Nonette, Automne, Thérain, Brèche, Oise Aronde, Oise moyenne, Oise amont, Serre, Ailette, Aisne aval, Aisne Vesle Suippe, Aisne moyenne et Aisne amont.

Il est créé une commission hydrographique pour chaque unité hydrographique dès lors qu'au moins un EPCI-FP ou un syndicat mixte a transféré la compétence PI à l'Entente Oise-Aisne sur une partie de cette unité hydrographique.

Chaque commission hydrographique créée est composée des délégués du Comité syndical de chaque structure territorialement concernée, en tout ou partie, par l'unité hydrographique.

### **Article 13.2 : présidence**

Le Président de chaque commission hydrographique est élu par les seuls délégués titulaires ou suppléants qui la composent. Un président de commission hydrographique est obligatoirement un délégué titulaire du Comité syndical. Cette élection a lieu en Comité syndical, conformément aux modalités décrites à l'article 17.

### **Article 13.3 : attributions**

Avec l'appui des services de l'Entente Oise Aisne, les commissions hydrographiques procèdent au diagnostic du territoire, examinent les actions mises en œuvre, proposent au Bureau les programmes d'actions et leur programmation pluriannuelle technique et financière.

### **Article 13.4 : organisation**

Les commissions hydrographiques se réunissent au moins une fois par an. Les représentants des collectivités et leurs groupements de ce périmètre, compétents sur le grand cycle de l'eau (notamment les syndicats de rivières et de bassins et les CLE des SAGE), les représentants des services de l'Etat compétents (DDT, DREAL, Délégation de bassin, Service de prévision des crues), les représentants des

établissements publics de l'Etat compétents (Agence de l'eau, Agence française pour la biodiversité) et les ASA sont associés à titre consultatif.

Le Président de la Commission hydrographique peut associer ponctuellement et à titre consultatif des représentants d'autres structures ou des experts.

## **ARTICLE 14 : LE BUREAU**

### **Article 14.1 : composition**

La composition du Bureau est paritaire, sous réserve d'un nombre de délégués suffisants, entre :

- les délégués représentant les EPCI–FP et les syndicats mixtes d'une part,
- les délégués représentant les départements et les régions d'autre part.

Le Bureau est composé :

- du Président et des deux vice-présidents,
- de l'ensemble des présidents de commissions hydrographiques,
- de délégués titulaires du Comité syndical dont le nombre permet d'assurer la parité (délégués « paritaires »).

Le Bureau comprend au moins six membres.

### **Article 14.2 : représentation**

Un délégué du Bureau empêché peut donner un pouvoir de vote écrit à tout autre délégué du Bureau.

Un délégué du Bureau ne peut recevoir qu'un seul pouvoir.

### **Article 14.3 : quorum**

Pour pouvoir valablement délibérer, le Bureau doit rassembler au moins un tiers des délégués (quorum à un tiers au sens large).

En l'absence de quorum, le Bureau se tient suite à une seconde convocation avec le même ordre du jour, dans un délai maximum de quinze jours sans condition de quorum.

### **Article 14.4 : attributions**

Le Bureau prépare les sessions du Comité syndical. Il examine les programmes d'actions et les programmations pluriannuelles techniques et financières proposés par les commissions hydrographiques. Il délibère sur toutes les affaires pour lesquelles il a reçu délégation du Comité syndical.

Lors d'un vote, en cas d'égalité de voix, la voix du Président est prépondérante.

Tous les délégués prennent part au vote pour les affaires présentant un intérêt commun à toutes les structures ; dans le cas contraire, ne prennent part au vote que les délégués représentant les structures ayant transféré ou délégué la compétence (telle que définie à l'article 6) relative à l'affaire mise en délibération.

Le Bureau se réunit au moins deux fois par an.

Le Bureau se réunit dans un lieu public dans le bassin versant de l'Oise.

## **ARTICLE 15 : LE PRESIDENT**

Le Président est l'organe exécutif de l'établissement public.

Il est élu par le Comité syndical sous réserve qu'au moins un tiers des délégués soient présents (quorum à un tiers au sens large). Son mandat prend fin en même temps que son mandat local.

Il convoque et préside le Comité syndical et le Bureau.

Il prépare et exécute les délibérations du Comité syndical et du Bureau.

Il est l'ordonnateur des dépenses et il prescrit l'exécution des recettes.

Il signe les marchés publics, les contrats de services publics ou tout autre contrat passé par l'établissement public.

Il signe toutes les pièces relatives au fonctionnement de l'établissement public.

Il représente l'établissement public pour ester en justice et dans tous les actes de la vie civile.

Il est le seul chargé de l'administration. Il peut déléguer, sous sa surveillance et sa responsabilité, l'exercice d'une partie de ses compétences aux vice-présidents et en l'absence ou en cas d'empêchement de ces derniers, à d'autres membres du Comité syndical. Ces délégations subsistent tant qu'elles ne sont pas rapportées.

Il est le chef des services. Il peut sous sa surveillance et sa responsabilité donner délégation de signature en toute matière aux responsables desdits services.

## **ARTICLE 16 : LES VICE-PRESIDENTS**

Le Premier vice-président et le Deuxième vice-président sont élus par le Comité syndical. Le Premier vice-président et à défaut le Deuxième vice-président représentent le Président en cas d'absence ou d'empêchement de celui-ci.

En cas de vacance (démission, maladie, décès) du Président, le Premier vice-président assure la présidence de l'établissement public conformément à l'article 15, jusqu'à la prochaine session du Comité syndical ; lors de celle-ci, il est procédé à l'élection d'un nouveau président. Il est fait application de l'article 17.

Pendant cette période, en cas de vacance de Premier vice-président, le Deuxième vice-président assure la présidence de l'établissement public conformément à l'article 15, jusqu'à la prochaine session du Comité syndical ; lors de celle-ci, il est procédé à l'élection d'un nouveau président et d'un nouveau premier vice-président. Il est fait application de l'article 17.

## **ARTICLE 17 : ELECTIONS**

### **Article 17.1 : élection de première installation**

A l'installation du Comité syndical lors de la première application des présents statuts, il est fait application des dispositions transitoires citées à l'article 24 ; il est



procédé aux différentes élections comme suit, sous réserve qu'au moins un tiers des délégués soient présents (quorum à un tiers au sens large) :

### **17.1.1 : élection du Président**

L'élection est présidée par le doyen d'âge, le délégué le plus jeune fait office de secrétaire.

Le Président est obligatoirement un délégué titulaire.

Le doyen invite les candidats à se déclarer, puis à présenter le programme. L'ordre de passage est alphabétique.

Tous les délégués présents, titulaires ou suppléants, participent à l'élection. L'élection a lieu à bulletins secrets.

Le président est élu à la majorité absolue. Si cette élection n'est pas acquise après les deux premiers tours de scrutin, il est procédé à un troisième tour de scrutin et l'élection a alors lieu à la majorité relative. En cas d'égalité des voix, l'élection est acquise au bénéfice de l'âge.

En l'absence de quorum le jour de l'élection, le doyen constate l'impossibilité de procéder et le Comité syndical se tient suite à une seconde convocation, dans un délai maximum de quinze jours sans condition de quorum.

### **17.1.2 : élection des vice-présidents**

Sous la présidence du Président, le délégué le plus jeune faisant office de secrétaire, il est procédé à l'élection du Premier vice-président.

Le Premier vice-président est obligatoirement un délégué titulaire.

Tous les délégués présents, titulaires ou suppléants, participent à l'élection. L'élection a lieu à bulletins secrets ; sur proposition du Président et si aucun délégué ne s'y oppose, l'élection peut être réalisée à main levée.

Le Premier vice-président est élu à la majorité absolue. Si cette élection n'est pas acquise après les deux premiers tours de scrutin, il est procédé à un troisième tour de scrutin et l'élection a alors lieu à la majorité relative. En cas d'égalité des voix, l'élection est acquise au bénéfice de l'âge.

Il est ensuite procédé à l'élection du Deuxième vice-président selon les mêmes modalités. Le Deuxième vice-président est obligatoirement un délégué titulaire.

### **17.1.3 : élection des présidents de commissions hydrographiques**

Sous la présidence du Président du Comité syndical, le délégué le plus jeune faisant office de secrétaire, il est procédé à l'élection de chaque président de commission hydrographique.

Le Président et les vice-présidents du Comité syndical peuvent présider une commission hydrographique.

Les présidents de commissions hydrographiques sont obligatoirement des délégués titulaires du Comité syndical. Ils ne peuvent présider qu'une seule commission hydrographique.

Seuls les délégués titulaires ou suppléants du Comité syndical représentant chaque structure territorialement concernée, en tout ou partie, par l'unité hydrographique, participent à l'élection.

L'élection a lieu à bulletins secrets ; sur proposition du Président du Comité syndical et si aucun délégué appelé à prendre part au vote ne s'y oppose, l'élection peut être réalisée à main levée.

Chaque président de commission hydrographique est élu à la majorité absolue. Si cette élection n'est pas acquise après les deux premiers tours de scrutin, il est procédé à un troisième tour de scrutin et l'élection a alors lieu à la majorité relative. En cas d'égalité des voix, l'élection est acquise au bénéfice de l'âge.

#### **17.1.4 : élection du Bureau ; élection des délégués paritaires**

Le Président, les vice-présidents du Comité syndical et les présidents de commissions hydrographiques sont membres du Bureau.

Sous la présidence du Président du Comité syndical, le délégué le plus jeune faisant office de secrétaire, il est procédé à l'élection de membres supplémentaires du Bureau, dits « délégués paritaires », de sorte que sa composition soit paritaire, sous réserve d'un nombre de délégués suffisants, entre :

- les délégués représentant les EPCI–FP et les syndicats mixtes d'une part,
- les délégués représentant les départements et les régions d'autre part.

Le Bureau comprend au moins six membres.

Les délégués paritaires sont obligatoirement des délégués titulaires du Comité syndical.

Si le(s) délégué(s) paritaire(s) à élire représente(nt) les EPCI–FP et les syndicats mixtes, seuls les délégués titulaires ou suppléants représentant les EPCI–FP et les syndicats mixtes participent au vote.

Si le(s) délégué(s) paritaire(s) à élire représente(nt) les départements et les régions, seuls les délégués titulaires ou suppléants représentant les départements et les régions participent au vote.

L'élection a lieu à bulletins secrets ; sur proposition du Président et si aucun délégué appelé à prendre part au vote ne s'y oppose, l'élection peut être réalisée à main levée.

Chaque délégué paritaire est élu à la majorité absolue. Si cette élection n'est pas acquise après les deux premiers tours de scrutin, il est procédé à un troisième tour de scrutin et l'élection a alors lieu à la majorité relative. En cas d'égalité des voix, l'élection est acquise au bénéfice de l'âge.

#### **Article 17.2 : durée des mandats ; élections ultérieures**

Le mandat du Président du Comité syndical prend fin en même temps que son mandat local.

Le mandat de chaque vice-président du Comité syndical prend fin en même temps que son mandat local et en même temps que le mandat local du Président.

Le mandat de chaque président de commission hydrographique prend fin en même temps que son mandat local.

Le mandat de chaque délégué paritaire prend fin en même temps que son mandat local.

Dans le but de maintenir le principe de parité prévu à l'article 14.1, tous les mandats des délégués paritaires prennent fin dans les situations suivantes :

- en même temps que le mandat local du Président du Comité syndical,
- en même temps que le mandat local de chaque Vice-président du Comité syndical,
- en même temps que le mandat local de chaque président de commission hydrographique,
- en même temps que l'élection d'un nouveau président de commission hydrographique du fait d'une nouvelle adhésion.

Il est procédé, en tant que de besoin, aux élections conformément aux modalités décrites aux articles 17.1.1 à 17.1.4.

## **ARTICLE 18 : LE COMITE CONSULTATIF**

Un Comité consultatif est rassemblé au moins une fois par an à l'invitation du Président du Comité syndical. Il comprend, dans le périmètre du bassin versant de l'Oise :

- les délégués du Comité syndical,
- les présidents des structures adhérentes,
- les présidents des conseils régionaux et des conseils départementaux non adhérents ;
- les présidents des collectivités et leurs groupements compétents sur le grand cycle de l'eau (notamment les syndicats de rivières et de bassins et les CLE des SAGE),
- les représentants des parcs naturels régionaux,
- les préfets de régions, de départements, les sous-préfets,
- les représentants des services de l'Etat compétents (DDT, DREAL, Délégation de bassin, Service de prévision des crues, SIDPC, police de l'eau),
- les représentants des établissements publics de l'Etat compétents (Agence de l'eau, Agence française pour la biodiversité, Voies navigables de France),
- les représentants des SDIS,
- les représentants des porteurs de SCOT,
- les représentants des chambres d'agriculture, des chambres de commerce et d'industrie, des chambres des métiers et de l'artisanat,
- les représentants des agences d'urbanisme,
- les représentants des conservatoires d'espaces naturels,
- les représentants des fédérations de pêche et de protection du milieu aquatique, les représentants des fédérations des chasseurs,
- les représentants d'associations de sinistrés des inondations, d'associations agréées de protection de la nature,
- les représentants de toutes structures jugées pertinentes,
- des experts.

Le Comité consultatif dresse un bilan des actions passées, en cours et à venir sur l'ensemble des domaines de compétence de l'Entente Oise–Aisne. Il évoque les enjeux pour le territoire, les grands projets et les actions et moyens afférents. Il tient débat sur l'ensemble de ces problématiques.

Les débats et les propositions du Comité consultatif sont portées à la connaissance du Comité syndical.

## **TITRE III – FINANCES**

### **ARTICLE 19 : LES RECETTES DE LA COLLECTIVITE**

Les recettes de l'Entente Oise–Aisne comprennent :

- les participations statutaires de ses membres,
- les participations des collectivités non membres ayant conventionné avec l'Entente Oise–Aisne,
- les produits de l'activité de l'établissement public,
- les subventions, concours et participations qui lui sont accordés,
- le produit des emprunts,
- les dons et legs,
- les revenus des biens meubles et immeubles,
- les redevances domaniales,
- les autres recettes prévues par les lois en vigueur.

### **ARTICLE 20 : LES DEPENSES DE LA COLLECTIVITE**

Les dépenses de l'Entente Oise–Aisne comprennent :

- les dépenses d'administration et de fonctionnement,
- les dépenses de réalisation sous maîtrise d'ouvrage des opérations, des aménagements, d'acquisitions foncières et d'indemnisations,
- les investissements,
- les charges d'emprunts,
- les subventions et concours attribués,
- toutes les dépenses correspondant à l'objet social.

### **ARTICLE 21 : LES PARTICIPATIONS STATUTAIRES DES MEMBRES**

**1.** Les structures membres apportent **une participation statutaire** pour chaque compétence qu'elles ont transférées ou déléguées au sein de l'article 6. Une participation statutaire relative à une compétence recouvre :

- une quote-part de **la charge de l'activité courante**,
- ET
- une quote-part de **la charge relative à ladite compétence**.

**2. La participation statutaire** relative à une compétence est mutualisée entre les membres qui l'ont choisie, soit à l'échelle du bassin versant de l'Oise, soit à l'échelle de chaque unité hydrographique. La quote-part de chaque membre est calculée en fonction du nombre d'habitants dans le périmètre territorialement concerné et éventuellement de la superficie du territoire dans le périmètre territorialement concerné, comme suit.

compétence cf. article 6	critère	échelle de mutualisation
gestion des milieux aquatiques (GEMA)	population	unité hydro.
prévention des inondations (PI)	population	bassin versant de l'Oise
maîtrise des eaux de ruissellement ou la lutte contre l'érosion des sols	50% population + 50% surface	bassin versant de l'Oise
animation et concertation dans le domaine de la gestion des milieux aquatiques dans un sous-bassin ou un groupement de sous-bassins, ou dans un système aquifère, correspondant à une unité hydrographique	50% population + 50% surface	bassin versant de l'Oise

La population est appréciée au vu des données INSEE (population municipale sans double-compte) actualisées au moins tous les trois ans. Les communes concernées sont annexées aux présents statuts (périmètre de compétence de l'EPTB). La population retenue pour les communes périphériques résulte d'un pourcentage de la population communale totale calculé à partir de la répartition des superficies urbanisées entre les bassins hydrographiques.

La participation statutaire annuelle d'une structure membre ne peut être inférieure à 1000 €.

Le cas échéant, une participation additionnelle est perçue au titre de la compétence PI lorsque le transfert de la gestion d'ouvrages hydrauliques et de systèmes d'endiguement est accompagné d'une mise à niveau comme suit :

— en l'absence d'étude de danger conforme à la réglementation, l'Entente Oise Aisne réalise cette étude et en assure l'autofinancement.

— les travaux prescrits à court ou moyen terme (à une échéance strictement inférieure à 5 ans) par l'étude de danger sont réalisés par l'Entente Oise–Aisne moyennant une participation financière additionnelle de la structure EPCI–FP ou syndicat mixte doté de la compétence PI au Budget de l'Entente Oise–Aisne couvrant l'intégralité de l'autofinancement. Cette participation financière additionnelle est obligatoire.

En cas d'ajout ultérieur d'un ouvrage hydraulique existant ou d'un système d'endiguement existant, il est fait application de ces mêmes modalités.

En outre, les contrats conclus antérieurement au transfert par les structures sont exécutés dans les conditions antérieures jusqu'à leur échéance, sauf accord contraire des parties (cf. article 8.1). Les modalités de financement desdits contrats font l'objet d'un conventionnement entre la structure adhérente et l'Entente Oise Aisne qui précise le montant et les modalités de participations additionnelles.

En cas d'adhésion d'une structure en cours d'année, celle-ci apporte une participation statutaire calculée selon les modalités ci-dessus, et :

- si la délibération de ladite structure est votée au premier semestre, la participation est égale à 100% du montant résultant des modalités ci-dessus ;
- si la délibération de ladite structure est votée au second semestre, la participation est égale à 50% du montant résultant des modalités ci-dessus.

Cette participation est intégrée au Budget de l'Entente Oise–Aisne à l'occasion d'une Décision modificative.

**3. L'activité courante** comprend, tant en fonctionnement qu'en investissement :

- le fonctionnement des services,
- le fonctionnement de l'établissement,
- les études de portée générale,
- les études relevant de l'alinéa 12°, notamment les études relatives aux SAGE,
- les investissements de portée générale, notamment les travaux sur le patrimoine de l'Entente Oise Aisne.

**La charge de l'activité courante**, incluse dans les participations statutaires, est répartie entre les membres et les compétences comme suit :

	EPCI–FP	syndicat mixte	Département 02,08,51,55,60,95	Département 59,76,77,78,80	Région
PI	1 unité de charge	2 unités de charge	N/A	N/A	N/A
GEMA	0,2 unité de charge	0,4 unité de charge	N/A	N/A	N/A
ruisselleme nt	0,2 unité de charge	0,4 unité de charge	1 unité de charge	0,2 unité de charge	2 unités de charge
animation	0,4 unité de charge	0,8 unité de charge	2 unités de charge	0,4 unité de charge	2 unités de charge

Il s'ensuit un nombre d'unités de charge et une quote-part pour chacune des compétences exercées.

La quote-part des charges de l'activité courante relative aux compétences GEMA et PI est réputée correspondre aux charges de fonctionnement et d'investissement résultant de l'exercice de la compétence GEMAPI.

La quote-part des charges de l'activité courante relative aux autres compétences est réputée correspondre aux charges de fonctionnement et d'investissement résultant de l'exercice des compétences hors GEMAPI.

**4.** Le Président de l'Entente Oise–Aisne tient, sous sa responsabilité, une comptabilité analytique des actions, tant en fonctionnement qu'en investissement, et tant en dépenses qu'en recettes, relatives à chaque **compétence** définie à l'article 6, à l'exclusion de l'activité courante.

Pour certaines compétences, la comptabilité analytique est détaillée pour chaque unité hydrographique.

**5.** Chaque participation départementale ne peut excéder le montant adopté pour le budget primitif de l'exercice 2017.

Chaque participation départementale au titre de la compétence d'animation et concertation ne peut excéder le montant adopté pour le budget primitif de l'exercice 2020.

Ces deux plafonds sont actualisés de l'inflation à partir de l'exercice 2022.

## **ARTICLE 22 : COMPTABLE**

Le comptable de l'Entente Oise–Aisne est le Payeur du Département de l'Aisne.

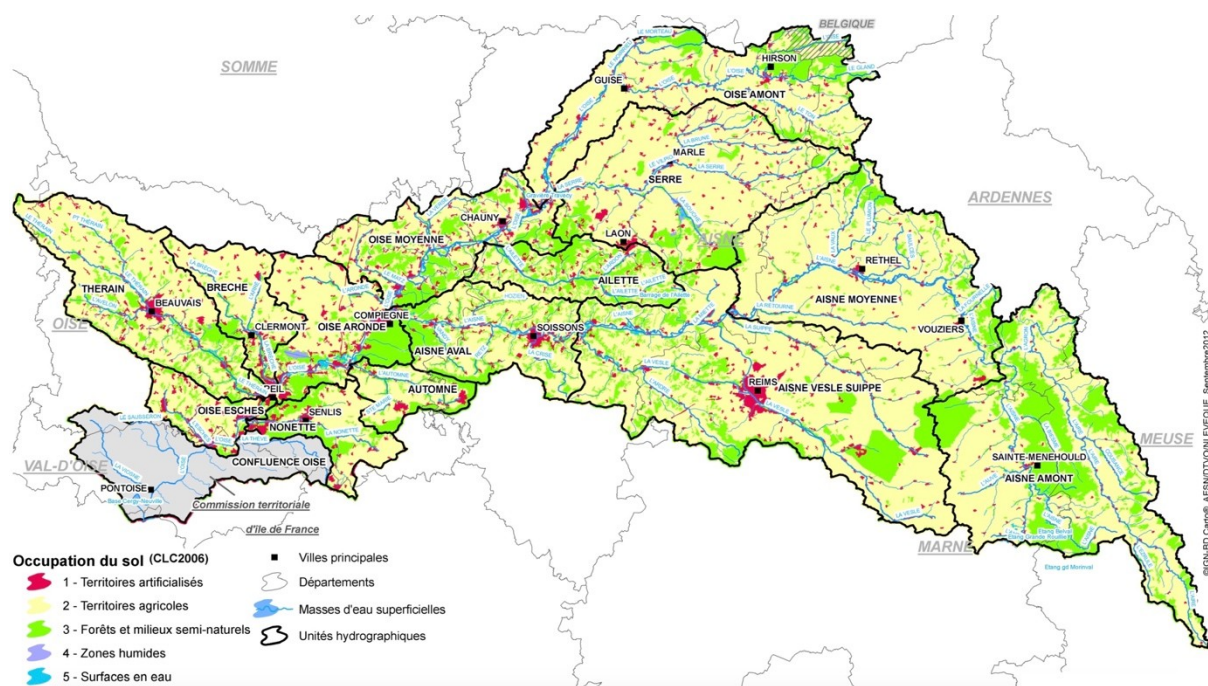
## **ANNEXES**

### **ANNEXE 1 : SUPERFICIES DEPARTEMENTALES**

Les superficies départementales dans le bassin versant de l'Oise sont :

Aisne	5 116,29 km <sup>2</sup>	Seine-Maritime	31,37 km <sup>2</sup>
Ardennes	2 692,37 km <sup>2</sup>	Seine-et-Marne	33,83 km <sup>2</sup>
Marne	2 917,51 km <sup>2</sup>	Somme	11,71 km <sup>2</sup>
Meuse	1 020,06 km <sup>2</sup>	Val d'Oise	655,14 km <sup>2</sup>
Nord	24,09 km <sup>2</sup>	Yvelines	14,96 km <sup>2</sup>
Oise	4 349,77 km <sup>2</sup>		

## ANNEXE 2 : CARTE DU BASSIN VERSANT DE L'OISE



## ANNEXE 3 : COMMUNES DU PERIMETRE DU BASSIN VERSANT DE L'OISE

Sauf mention contraire, le périmètre englobe la totalité de la commune. Les pourcentages indiqués concernent les communes périphériques et la quote-part de la population dans le bassin versant de l'Oise.

Les EPCI-FP sont cités à titre indicatif au vu de la situation courante. La répartition entre commissions hydrographiques est indicative.

### Communes de la Commission hydrographique Oise confluence

#### Communauté urbaine Grand Paris Seine et Oise (78) :

Andrésy (20%), Chanteloup-les-Vignes (0%), Conflans-Sainte-Honorine (90%), Triel-sur-Seine (10%), Vaux-sur-Seine (0%).

#### Communauté d'agglomération de Cergy-Pontoise (95 et 78) :

Boisemont (40%), Cergy, Courdimanche (80%), Eragny-sur-Oise, Jouy-le-Moutier, Maurecourt, Neuville-sur-Oise, Osny, Pontoise, Puiseux-Pontoise, Saint-Ouen-l'Aumône, Vauréal.

#### Communauté d'agglomération Val Parisis (95) :

Beauchamp, Bessancourt, Cormeilles-en-Parisis (0%), Franconville (10%), Frépillon, Herblay (60%), Le Plessis-Bouchard (0%), Montigny-lès-Cormeilles (20%), Pierrelaye, Saint-Leu-la-Forêt (0%), Taverny.

#### Communauté d'agglomération Roissy-Pays-de-France (95 et 77) :

Fosses, Le Mesnil-Aubry (0%), Longperrier (0%), Marly-la-Ville (100%), Moussy-le-Neuf (20%), Puiseux-en-France (0%), Saint-Mard (0%), Saint-Witz (50%), Survilliers, Villeron (0%).

#### Communauté d'agglomération Plaine vallée (95) :

Attainville (0%), Bouffémont, Saint-Prix (0%).



**Communauté de communes Vexin centre (95) :**

Ableiges, Aavernes (0%), Boissy-l'Aillerie, Bréançon, Brignancourt, Chars, Cléry-en-Vexin (90%), Commeny, Cormeilles-en-Vexin, Courcelles-sur-Viosne, Frémécourt, Gouzangrez, Grisy-les-Plâtres, Guiry-en-Vexin (0%), Haravilliers, Le Bellay-en-Vexin (100%), Le Heaulme, Le Perchay, Longuesse (0%), Marines, Montgeroult, Moussy, Neuilly-en-Vexin, Nucourt (0%), Sagy (0%), Santeuil, Théméricourt (0%), Theuville, Us, Vigny (0%).

**Communauté de communes Sausseron impressionnistes (95) :**

Arronville, Auvers-sur-Oise, Berville (100%), Butry-sur-Oise, Ennery, Epiais-Rhus, Frouville, Génicourt, Hédouville, Hérouville, Labbeville, Livilliers, Menouville, Nesles-la-Vallée, Vallangoujard, Valmondois.

**Communauté de communes Carnelle-Pays-de-France (95) :**

Baillet-en-France (0%), Bellefontaine (100%), Belloy-en-France, Chatenay-en-France (50%), Chaumontel, Epinay-Champlâtreux, Jagny-sous-Bois (100%), Lassy, Le Plessis-Luzarches, Luzarches, Maffliers (100%), Mareil-en-France (0%), Montsoulst (0%), Saint-Martin-du-Tertre, Seugy, Viarmes, Villaines-sous-Bois (10%), Villiers-le-Sec.

**Communauté de communes de la vallée de l'Oise et des trois forêts (95) :**

Béthemont-la-Forêt, Chauvry, L'Isle Adam, Mériel, Méry-sur-Oise, Nerville-la-forêt, Parmain, Presles, Villiers-Adam.

**Communauté de communes du Vexin-Thelle (60) :**

Boubiers (30%), Bouconvillers (100%), Hadancourt-le-Haut-Clocher (100%), Lavilletterte, Liancourt-Saint-Pierre (0%), Lierville (100%), Monneville (80%), Serans (0%), Tourly (0%).

**Communauté de communes de l'Aire cantilienne (60) :**

Coye-la-Fôret, La-Chapelle-en-Serval, Lamorlaye, Plailly, Mortefontaine, Orry-la-Ville.

**Communauté de communes Senlis sud Oise (60) :**

Fontaine-Chaalis, Pontarmé, Thiers-sur-Thève.

**Communauté de communes du haut Val d'Oise (95) :**

Champagne-sur-Oise, Mours, Nointel.

**Communauté de communes Plaines et monts de France (77) :**

Marchémoret (30%), Montgé-en-Goële (0%).

**Communauté de communes du Pays de Valois (60) :**

Ver-sur-Launette.

**Communauté de communes des Sablons (60) :**

Chavençon.

**Communes de la Commission hydrographique Oise Esches****Communauté d'agglomération Creil sud Oise (60) :**

Saint-Leu-d'Esserent, Saint-Maximin, Thiverny.

**Communauté de communes des Sablons (60) :**

Amblainville (100%), Andeville, Bornel, Corbeil-Cerf, Esches, Hénonville (0%), La Drenne (90%), Les Hauts-Talican (0%), Lormaison, Méru, Neuville-Bosc (0%), Saint-Crépin-Ibouwillers (0%), Villeneuve-les-Sablons (30%).

**Communauté de communes Thelloise (60) :**

Belle-Eglise, Blaincourt-lès-Précý, Boran-sur-Oise, Chambly, Crouy-en-Thelle, Dieudonné, Ercuis, Fresnoy-en-Thelle, Laboissière-en-Thelle, Lachapelle-Saint-Pierre, Le Coudray-sur-Thelle, Le Mesnil-en-Thelle, Morangles, Mortefontaine-en-Thelles, Neuilly-en-Thelle, Novillers, Précý-sur-Oise, Puiseux-le-Hauberger, Sainte-Geneviève, Villers-sous-Saint-Leu.

**Communauté de communes du haut Val d'Oise (95) :**

Beaumont-sur-Oise, Bernes-sur-Oise, Bruyères-sur-Oise, Noisy-sur-Oise, Ronquerolles, Persan.

**Communauté de communes Carnelle-Pays-de-France (95) :**

Asnières-sur-Oise.

**Communes de la Commission hydrographique Thérain****Communauté d'agglomération du Beauvaisis (60) :**

Allonne, Auchy-la-Montagne, Auneuil (100%), Auteuil (100%), Aux Marais, Bailleul-sur-Thérain, Beauvais, Berneuil-en-Bray, Bonlier, Bresles, Crèvecoeur-le-Grand (0%), Fontaine-Saint-Lucien, Fouquenies, Fouquerolles, Frocourt, Goincourt, Guignecourt, Herchies, Hermes, Juvignies, La Rue-Saint-Pierre, Lafraye, Laversines, Le Fay-Saint-Quentin, Le Mont-Saint-Adrien, Luchy, Maisoncelle-Saint-Pierre, Maulers, Milly-sur-Thérain, Nivillers, Muidorge, Pierrefitte-en-Beauvaisis, Rainvillers, Rémérangles, Rochy-Condé, Rotangy (100%), Saint-Germain-la-Poterie, Saint-Léger-en-Bray, Saint-Martin-le-Nœud, Saint-Paul, Savignies, Therdonne, Tillé, Troissereux, Velennes, Verderel-lès-Sauqueuse, Warluis.

**Communauté d'agglomération Creil sud Oise (60) :**

Cramoisy, Maysel, Montataire, Rousseloy, Saint-Vaast-lès-Mello.

**Communauté de communes de la Picardie verte (60) :**

Achy, Bazancourt (0%), Blargies (20%), Blicourt, Bonnières, Bouvresse, Briot (100%), Brombos (100%), Broquiers (100%), Buicourt (100%), Campeaux, Canny-sur-Thérain, Crillon, Ernemont-Boutavent, Escames (100%), Feuquières (100%), Fontaine-Lavaganne, Fontenay-Torcy (100%), Formerie (100%), Gaudechart (100%), Gerberoy, Glatigny, Grémévillers, Grez (0%), Halloy (0%), Hamel (0%), Hannaches (30%), Hanvoile, Haucourt, Hautbos, Haute-Epine, Hécourt (0%), Héricourt-sur-Thérain, La Neuville-sur-Oudeuil, La Neuville-Vault, Lachapelle-sous-Gerberoy, Lihus (70%), Loueuse, Marseille-en-Beauvaisis, Martincourt, Moliens (80%), Monceaux-L'Abbaye, Morvillers, Mureaumont, Omécourt, Oudeuil, Pisseleu, Prévillers (80%), Rothois, Roy-Boissy, Saint-Arnoult, Saint-Deniscourt, Saint-Maur, Saint-Omer-en-Chaussée, Saint-Quentin-des-Prés (100%), Saint-Samson-la-Poterie, Sarcus (0%), Senantes (40%), Songeons, Sully (0%), Thérines, Thieuloy-Saint-Antoine (100%), Villers-sur-Bonnières, Villers-Vermont (100%), Vrocourt, Wambez.

**Communauté de communes du Pays de Bray (60) :**

Blacourt, Cuigy-en-Bray (100%), Espaubourg, Hodenc-en-Bray, Lachapelle-aux-pots, Lalandelle (0%), Le Coudray-Saint-Germer (25%), Le Vauroux, Lhéraule, Ons-en-Bray (100%), Saint-Aubin-en-Bray, Saint-Germer-de-Fly (20%), Villembroy, Villers-Saint-Barthélemy.

**Communauté de communes Thelloise (60) :**

Abbécourt, Angy, Balagny-sur-Thérain, Berthecourt, Cauvigny, Cires-lès-Mello, Foulangues, Hodenc-l'Evêque, Hondainville, Mello, Montreuil-sur-Thérain, Mouchy-le-Châtel, Noailles, Ponchon, Saint-Félix, Silly-Tillard, Thury-sous-Clermont, Uilly-Saint-Georges, Villers-Saint-Sépulcre, Heilles, Saint-Sulpice.

**Communauté de communes des quatre rivières (76) :**

Doudeauville (0%), Gancourt-Saint-Etienne (0%), Gaillefontaine (0%), Grumesnil (100%), Haucourt (100%), Haussez (30%), Saint-Michel-d'Halescourt (0%).

**Communauté de communes de l'Oise Picarde (60) :**

Abbeville-Saint-Lucien, Oroër, Rotangy (100%).

**Communauté de communes du Pays du Clermontois (60) :**

Ansacq, Bury, Mouy.

**Communauté de communes interrégionale Aumale-Blangy-sur-Bresle (76 et 80) :**

Criquières (10%).

## **Communes de la Commission hydrographique Brèche**

### **Communauté d'agglomération du Beauvaisis (60) :**

Francastel (80%), La Neuville-en-Hez, Lachaussée-du-Bois-d'Ecu, Litz, Haudivillers.

### **Communauté d'agglomération Creil sud Oise (60) :**

Creil, Nogent-sur-Oise, Villers-Saint-Paul.

### **Communauté de communes du Plateau Picard (60) :**

Airion, Avrechy, Brunvillers-la-Motte (100%), Bulles, Catillon-Fumechon, Cuignières, Erquinvillers, Essuilles, Fournival, Gannes (0%), Le-Mesnil-sur-Bulles, Nourard-le-Franc, Plainval (100%), Le Plessier-sur-Bulles, Le Plessier-sur-Saint-Just, Quinquempoix (100%), Saint-Rémy-en-l'Eau, Saint-Just-en-Chaussée, Valescourt, Wavignies.

### **Communauté de communes du Pays du Clermontois (60) :**

Agnetz, Breuil-le-Sec, Breuil-le-Vert, Cambronne-lès-Clermont, Catenoy, Clermont, Erquery, Etouy, Fitz-James, Fouilleuse, Lamécourt, Maimbeville, Neuilly-sous-Clermont, Nointel, Rémécourt, Saint-Aubin-sous-Erquery.

### **Communauté de communes de l'Oise Picarde (60) :**

Ansauvillers (70%), Bucamps, Campremy (10%), Froissy (70%), La Neuville-Saint-Pierre, Montreuil-sur-Brèche, Noiremont, Noyers-Saint-Martin (100%), Le Quesnel-Aubry, Reuil-sur-Brèche, Thieux (100%).

### **Communauté de communes du Liencourtois vallée dorée (60) :**

Bailleval, Cauffry, Laigneville, Liencourt, Mogneville, Monchy-Saint-Eloi, Rantigny.

## **Communes de la Commission hydrographique Nonette**

### **Communauté d'agglomération Roissy-Pays-de-France (95 et 77) :**

Dammartin-en-Goële (80%), Othis (100%), Rouvres (100%).

### **Communauté de communes du Pays de Valois (60) :**

Baron, Boissy-Fresnoy (80%), Bouillancy (0%), Chèvreville (60%), Ermenonville, Eve, Lagny-le-Sec (50%), Le-Plessis-Belleville (100%), Montagny-Saint-Félicité, Nanteuil-le-Haudouin, Ognès (0%), Peroy-les-Gombries, Rosières, Silly-le-Long (30%), Trumilly, Versigny, Villers-Saint-Genest (60%).

### **Communauté de communes Senlis sud Oise (60) :**

Aumont-en-Halatte, Barbery, Borest, Brasseuse, Chamant, Courteuil, Mont-l'Evêque, Montépilloy, Montlognon, Raray, Rully, Senlis, Villers-Saint-Frambourg-Ognon.

### **Communauté de communes de l'Aire cantilienne (60) :**

Apremont, Avilly-Saint-Léonard, Chantilly, Gouvieux, Vineuil-Saint-Firmin.

### **Communauté de communes des pays d'Oise et d'Halatte (60) :**

Villeneuve-sur-Verberie.

## **Communes de la Commission hydrographique Automne**

### **Agglomération de la région de Compiègne et de la basse Automne (60) :**

Béthisy-Saint-Martin, Béthisy-Saint-Pierre, Nery, Saint-Sauveur, Saint-Vaast-de-Longmont, Saintines, Verberie.

### **Communauté de communes du Pays de Valois (60) :**

Auger-Saint-Vincent, Béthancourt-en-Valois, Bonneuil-en-Valois, Crépy-en-Valois, Duvy, Eméville, Feigneux, Fresnoy-la-Rivière, Fresnoy-le-Luat, Gilocourt, Glaignes, Gondreville (0%), Lévigney (0%), Morienvall, Ormoy-Villers, Orrouy, Rocquemont, Rouville, Russy-Bémont, Séry-Magneval, Vauciennes (90%), Vaumoise, Vez.

### **Communauté de communes Retz-en-Valois (02) :**

Coyolles (100%), Haramont, Largny-sur-Automne, Villers-Cotterêts (100%).

## **Communes de la Commission hydrographique Oise Aronde**

### **Agglomération de la région de Compiègne et de la basse Automne (60) :**

Armancourt, Bienville, Choisy-au-Bac, Clairoux, Compiègne, Jaux, Jonquières, Lachelle, Lacroix-Saint-Ouen, Margny-lès-Compiègne, Le Meux, Saint-Jean-aux-Bois, Venette.

### **Communauté de communes du Plateau Picard (60) :**

Angivillers, Cernoy, Coivrel (0%), Cressonsacq, Grandvillers-aux-Bois, La Neuville-Roy, Leglantiers, Lieuvillers, Maignelay-Montigny (100%), Ménévillers, Méry-la-Bataille (100%), Montgérain (100%), Montiers, Moyenneville, Noroy, Pronleroy, Ravenel, Rouvillers, Saint-Martin-aux-Bois, Wacquemoulin.

### **Communauté de communes de la Plaine d'Estrées (60) :**

Arsy, Avrigny, Bailleul-le-Soc, Blincourt, Canly, Chevrières, Choisy-la-Victoire, Epineuse, Estrées-Saint-Denis, Francières, Grandfresnoy, Hémévillers, Houdancourt, Le Fayel, Longueil-Sainte-Marie, Montmartin, Moyvillers, Rémy, Rivecourt.

### **Communauté de communes des pays d'Oise et d'Halatte (60) :**

Angicourt, Bazicourt, Beaurepaire, Brenouille, Cinqueux, Les Ageux, Monceaux, Pont-Sainte-Maxence, Pontpoint, Rhuis, Rieux, Roberval, Sacy-le-Grand, Sacy-le-Petit, Saint-Martin-Longueau, Verneuil-en-Halatte.

### **Communauté de communes du Pays des sources (60) :**

Baugy, Belloy, Coudun, Giraumont, Gournay-sur-Aronde, Monchy-Humières, Neufvy-sur-Aronde, Vignemont, Villers-sur-Coudun.

### **Communauté de communes du Liancourtois vallée dorée (60) :**

Labruyère, Rosoy, Verderonne.

### **Communauté de communes Senlis sud Oise (60) :**

Fleurines.

### **Communauté de communes des lisières de l'Oise (60) :**

Pierrefonds.

## **Communes de la Commission hydrographique Oise moyenne**

### **Communauté d'agglomération Chauny-Tergnier-La Fère (02) :**

Abbécourt, Amigny-Rouy, Andelain, Autreville, Beaumont-en-Beine (0%), Beautor, Bertaucourt-Epourdon, Béthancourt-en-Vaux, Bichancourt, Caillouël-Crépigny, Caumont, Charmes, Chauny, Commenchon, Condren, Danizy, Deuillet, Frières-Failouël (100%), Guivry, La Fère, La Neuville-en-Beine (100%), Liez, Marest-Dampcourt, Mennessis, Neufieux, Ognès, Pierremande, Quierzy, Saint-Gobain, Servais, Sinceny, Tergnier, Ugny-le-Gay, Villequier-Aumont, Viry-Nouereuil.

### **Agglomération de la région de Compiègne et de la basse Automne (60) :**

Janville.

### **Communauté d'agglomération du Saint-Quentinois (02) :**

Annois (0%), Flavy-le-Martel (0%), Jussy (100%), Montescourt-Lizerolles (0%).

### **Communauté de communes du Pays des sources (60) :**

Amy (0%), Antheuil-Portes, Avricourt (0%), Beaulieu-les-Fontaines (100%), Biermont, Boulogne-la-Grasse (100%), Braisnes-sur-Aronde, Candor (100%), Canelectancourt, Canny-sur-Matz (100%), Conchy-les-Pots (100%), Cuvilly, Cuy, Dives, Ecuville (100%), Elincourt-Sainte-Marguerite, Evricourt, Fresnières (60%), Gury, Hainvillers (100%), La Neuville-sur-Ressons, Laberlière, Lagny, Lassigny (100%), Lataule, Mareuil-la-Motte, Margny-sur-Matz,

Marquéglise, Mortemer (100%), Ognolles (0%), Orvillers-Sorel, Plessis-de-Roye, Ressons-sur-Matz, Ricquebourg, Roye-sur-Matz (100%), Thiescourt.

**Communauté de communes du Pays Noyonnais (60) :**

Appilly, Baboeuf, Beaugies-sous-Bois, Beaurains-les-Noyon, Béhéricourt, Berlancourt (100%), Brétigny, Bussy, Caisnes, Campagne (0%), Carlepont, Catigny (90%), Crisolles, Cuts, Flavy-le-Meldeux (0%), Fréniches (90%), Frétois-le-Château (0%), Genvry, Golancourt (0%), Grandrû, Guiscard (100%), Larbroye, Le Plessis-Patte-d'Oie (100%), Maucourt, Mondescourt, Morlincourt, Muirancourt (100%), Noyon, Passel, Pont-L'Evêque, Pontoise-lès-Noyon, Porquéricourt, Quesmy, Salency, Sempigny, Sermaize, Suzoy, Varesnes, Vauchelles, Ville, Villeselve (0%).

**Communauté de communes des deux vallées (60) :**

Bailly, Cambronne-lès-Ribécourt, Chevincourt, Chiry-Ourscamp, Le Plessis-Brion, Longueil-Annel, Machemont, Marest-sur-Matz, Mélicocq, Montmacq, Pimprez, Ribécourt-Dreslincourt, Saint-Léger-aux-Bois, Thourotte, Tracy-le-Val, Vandélicourt.

**Communauté de communes Picardie des châteaux (02) :**

Barisis-aux-Bois, Fresnes-sous-Coucy, Septvaux.

**Communauté de communes du val de l'Oise (02) :**

Remigny (100%).

**Communauté de communes du Plateau Picard (60) :**

Courcelles-Epayelles (100%).

**Communauté de communes des lisières de l'Oise (60) :**

Tracy-le-Mont.

**Communauté de communes de l'Est de la Somme (80) :**

Brouchy (0%).

**Communauté de communes du Grand Roye (80) :**

Beuvraignes (20%), Piennes-Onvillers (0%), Rollot (80%), Tilloloy (0%).

**Communes de la Commission hydrographique Oise amont**

**Communauté d'agglomération Chauny-Tergnier-La Fère (02) :**

Achery, Mayot, Travecy.

**Communauté d'agglomération du Saint-Quentinois (02) :**

Fioulaine (20%), Fontaine-Notre-Dame (50%), Homblières (0%), Marcy (0%), Mesnil-Saint-Laurent (0%), Neuville-Saint-Armand (0%).

**Communauté de communes Ardennes Thiérache (08) :**

Antheny, Aouste, Aubigny-les-Pothées (0%), Auge, Auvillers-les-Forges (10%), Blanchefosse-et-Bay, Bossus-lès-Rumigny, Brognon, Champlin, Estrebay (100%), Flaignes-Havys (70%), Fligny, Girondelles (0%), Hannappes, La Neuville-aux-Joûtes, Liart (100%), Logny-Bogny (0%), Marby (0%), Neuville-lez-Beaulieu (100%), Prez (100%), Regniowez (30%), Rumigny, Signy-le-Petit (100%), Tarzy.

**Communauté de communes des trois rivières (02) :**

Any-Martin-Rieux, Aubenton, Beaumé, Besmont, Bucilly, Buire, Effry, Eparcy, Hirson, La Hérie, Landouzy-la-Ville, Leuze, Logny-lès-Aubenton, Martigny, Mondrepuis, Mont-Saint-Jean, Neuve-Maison, Ohis, Origny-en-Thiérache, Saint-Clément, Saint-Michel, Watigny, Wimpy (100%).

**Communauté de communes de la Thiérache du centre (02) :**

Autrepes, Barzy-en-Thiérache (10%), Bergues-sur-Sambre (10%), Boué (100%), Buironfosse, Clairfontaine (60%), Dorengt, Englancourt, Erloy, Esquéhéries, Etréaupont, Fontenelle (40%), Froidestrées, Gergny, Haution, La Capelle, La Flamengrie (20%), La Neuville-lès-Dorengt, La

Vallée-au-Blé, Le Nouvion-en-Thiérache (100%), Le Sourd, Lerzy, Leschelle, Luzoir, Papleux (30%), Saint-Algis, Sommeron, Sorbais, Wiège-Faty.

**Communauté de communes Thiérache Sambre et Oise (02) :**

Aisonville-et-Bernonville (50%), Bernot, Chigny, Crupilly, Etreux (100%), Flavigny-le-Grand-et-Beaurain, Grand-Verly, Grougis (60%), Guise, Hannapes (100%), Hauteville, Iron, Lavaqueresse, Lesquielles-Saint-Germain, Macquigny, Malzy, Marly-Gomont, Monceau-sur-Oise, Noyales, Petit-Verly (90%), Proisy, Proix, Romery, Tupigny (100%), Vadencourt, Vénérolles (70%), Villers-lès-Guise.

**Communauté de communes du val de l'Oise (02) :**

Alaincourt, Benay (50%), Berthenicourt, Brissay-Choigny, Brissy-Hamégicourt, Cerizy (100%), Châtillon-sur-Oise, Gibercourt (0%), Hinacourt (0%), Itancourt (60%), Ly-Fontaine, Mézières-sur-Oise, Mont d'Origny, Moy-de-l'Aisne, Neuville, Origny-Sainte-Benoîte, Pleine-Selve, Regny, Renansart, Ribemont, Séry-les-Mézières, Sissy (100%), Surfontaine, Thenelles, Urvillers (40%), Vendeuil, Villers-le-Sec.

**Communauté de communes du sud Avesnois (59) :**

Anor (100%), Fourmies (0%), Ohain (0%).

**Communauté de communes du Pays du Vermandois (02) :**

Montigny-en-Arrouaise (80%).

**Communes de la Commission hydrographique Serre**

**Communauté d'agglomération du Pays de Laon (02) :**

Athies-sous-Laon, Aulnois-sous-Laon, Besny-et-Loizy, Bucy-lès-Cerny, Cerny-lès-Bucy, Chambry, Crépy, Eppes, Festieux, Laon (aussi dans la Commission hydrographique Ailette), Samoussy, Vivaise.

**Communauté d'agglomération Chauny-Tergnier-La Fère (02) :**

Anguilmont-le-Sart, Brie, Courbes, Fourdrain, Fressancourt, Monceau-lès-Leups, Rogécourt, Saint-Nicolas-aux-Bois, Versigny.

**Communauté de communes du Pays de la Serre (02) :**

Agnicourt-et-Séchelles, Assis-sur-Serre, Autremencourt, Barenton-Bugny, Barenton-Cel, Barenton-sur-Serre, Bois-lès-Pargny, Bosmont-sur-Serre, Chalandry, Chatillon-lès-Sons, Chéry-lès-Pouilly, Cilly, Couvron-et-Aumencourt, Crécy-sur-Serre, Cuirieux, Dercy, Erlon, Froidmont-Cohartille, Grandlup-et-Fay, La Neuville-Bosmont, Marcy-sous-Marle, Marle, Mesbrecourt-Richencourt, Monceau-le-Waast, Montigny-le-Franc, Montigny-sous-Marle, Montigny-sur-Crécy, Mortiers, Nouvion-et-Catillon, Nouvion-le-Comte, Pargny-les-Bois, Pierrepont, Pouilly-sur-Serre, Remies, Saint-Pierremont, Sons-et-Ronchères, Tavaux-et-Pontséricourt, Thiernu, Toulis-et-Attencourt, Verneuil-sur-Serre, Vesles-et-Caumont, Voyenne.

**Communauté de communes de la Thiérache du centre (02) :**

Bancigny, Berlancourt, Braye-en-Thiérache, Burelles, Chevennes, Colonnay, Fontaine-lès-Vervins, Franqueville, Gercy, Gronard, Hargicourt, Hary, Houry, Housset, La Bouteille, La Neuville-Housset, Laigny, Landifay-et-Bertaignemont, Landouzy-la-Cour, Le Hérie-la-Vieville, Lemé, Lugny, Marfontaine, Monceau-le-Neuf-et-Faucouzy, Nampcelles-la-Cour, Plomion, Priscoes, Puisieux-et-Clanlieu, Rogny, Rougeries, Sains-Richaumont, Saint-Gobert, Saint-Pierre-lès-Franqueville, Thenailles, Vervins, Voharies, Voulpaix.

**Communauté de communes des portes de la Thiérache (02) :**

Archon, Berlise, Brunehamel, Chaourse, Chéry-lès-Rozoy, Clermont-les-Fermes, Cuiry-les-Iviers, Dagny-Lambercy, Dizy-le-Gros, Dohis, Dolignon, Grandrieux, La Ville-aux-Bois-lès-Dizy, Le Thuel, Les Autels, Lislet, Montcornet, Montloué, Morgny-en-Thiérache, Noircourt, Parfondeval, Raillimont, Renneval, Résigny, Rouvroy-sur-Serre, Rozoy-sur-Serre, Sainte-Geneviève, Soize, Vigneux-Hocquet, Vincy-Reuil-et-Magny.

**Communauté de communes de la Champagne Picarde (02) :**

Boncourt, Bucy-lès-Pierrepont, Chivres-en-Laonnois, Coucy-les-Eppes, Courtrizy-et-Fussigny, Ebouleau, Gizy, Goudelancourt-lès-Pierrepont, Lappion, Liesse-Notre-Dame, Mâchecourt,

Marchais, Mauregny-en-Haye, Missy-lès-Pierrepont, Montaigu, Saint-Erme-Outre-et-Ramecourt, Sainte-Preuve, Sissonne.

**Communauté de communes du val de l'Oise (02) :**

Chevresis-Monceau, La Ferté-Chevresis, Parpeville.

**Communauté de communes des trois rivières (02) :**

Coingt, Iviers, Jeantes.

**Communauté de communes Ardennes Thiérache (08) :**

La Férée, Le Fréty, Marlemont (0%).

**Communauté de communes des crêtes préardennaises (08) :**

Fraillicourt, Maranwez, Renneville, Rocquigny, Rubigny, Saint-Jean-aux-Bois, Vaux-lès-Rubigny.

**Communauté de communes Thiérache Sambre et Oise (02) :**

Audigny.

**Communes de la Commission hydrographique Ailette**

**Communauté d'agglomération du Pays de Laon (02) :**

Arrancy, Bièvres, Bruyères-et-Montbérault, Cerny-en-Laonnois, Cessières, Chamouille, Chérêt, Chivy-lès-Etouvelles, Clacy-et-Thierret, Colligis-Crandelain, Etouvelles, Laniscourt, Laon (aussi dans la Commission hydrographique Serre), Laval-en-Laonnois, Lierval, Martigny-Courpierre, Molinchart, Mons-en-Laonnois, Montchâlons, Monthenault, Nouvion-le-Vineux, Orgeval, Parfondru, Presles-et-Thierry, Vaucelles-et-Beffecourt, Veslud, Vorges.

**Communauté d'agglomération Chauny-Tergnier-La Fère (02) :**

Manicamp.

**Communauté de communes Picardie des châteaux (02) :**

Anizy-le-Grand, Bassoles-Aulers, Besmé, Blérancourt, Bourguignon-sous-Coucy, Bourguignon-sous-Montbavin, Brancourt-en-Laonnois, Camelin, Chaillevois, Champs, Coucy-la-Ville, Coucy-le-Château-Auffrique, Crécy-au-Mont, Folembay, Guny, Jumencourt, Landricourt, Leuilly-sous-Coucy, Merlieux-et-Fouquerolles, Montbavin, Pinon, Pont-Saint-Mard, Prémontré, Quincy-Basse, Royaucourt-et-Chailvet, Saint-Aubin, Saint-Paul-aux-Bois, Selens, Suzy, Trosly-Loire, Urcel, Vauxaillon, Verneuil-sous-Coucy, Wissignicourt.

**Communauté de communes du Chemin des Dames (02) :**

Bouconville-Vauclair, Chermizy-Ailles, Chevregny, Neuville-sur-Ailette, Pancy-Courtecon, Ployart-et-Vaurseine, Sainte-Croix, Trucy.

**Communauté de communes du val de l'Aisne (02) :**

Allemant, Chavignon, Filain, Monampteuil, Pargny-Filain, Vaudesson.

**Communes de la Commission hydrographique Aisne aval**

**GrandSoissons agglomération (02) :**

Acy, Bagneux, Belleu, Bernoy-le-Château (100%), Billy-sur-Aisne, Chavigny, Courmelles, Crouy, Cuffies, Cuisy-en-Almont, Juvigny, Leury, Mercin-et-Vaux, Missy-aux-Bois, Osly-Courtil, Pasly, Ploisy, Pommiers, Septmonts, Serches, Sermoise, Soissons, Vauxbuin, Vauxrezis, Venizel, Villeneuve-Saint-Germain, Vregny.

**Agglomération de la région de Compiègne et de la basse Automne (60) :**

Vieux-Moulin.

### **Communauté de communes des lisières de l'Oise (60) :**

Attichy, Autrêches, Berneuil-sur-Aisne, Bitry, Chelles, Couloisy, Courtieux, Croutoy, Cuise-la-Motte, Hautefontaine, Jaulzy, Moulin-sous-Touvent, Nampcel, Rethondes, Saint-Crépin-aux-Bois, Saint-Etienne-Roilaye, Saint-Pierre-lès-Bitry, Trosly-Breuil.

### **Communauté de communes Retz-en-Valois (02) :**

Ambleny, Audignicourt, Berny-Rivière, Bieuxy, Coevres-et-Valsery, Cutry, Dommiers, Epagny, Fleury (0%), Fontenoy, Laversine, Longpont (0%), Montgobert (100%), Montigny-Lengrain, Morsain, Mortefontaine, Nouvron-Vingré, Pernant, Puiseux-en-Retz (100%), Ressons-le-Long, Rethuil, Saconin-et-Breuil, Saint-Bandry, Saint-Christophe-à-Berry, Saint-Pierre-Aigle (100%), Soucy, Taillefontaine, Tartiers, Vassens, Vézaponin, Vic-sur-Aisne, Vivières.

### **Communauté de communes du canton d'Oulchy-le-Château (02) :**

Ambrief, Beugneux (0%), Buzancy, Chacrise, Chaudun (20%), Droizy, Grand-Rozoy (20%), Hartennes-et-Taux (60%), Launoy, Le Plessier-Huleu (0%), Maast-et-Violaine, Muret-et-Crouttes, Nampsteuil-sous-Muret, Rozières-sur-Crise, Vierzy (0%), Villemontoire (100%).

### **Communauté de communes du val de l'Aisne (02) :**

Augy, Blanzly-lès-Fismes, Braye, Bucy-le-Long, Chivres-Val, Clamecy, Laffaux, Margival, Missy-sur-Aisne, Nanteuil-la-Fosse, Neuville-sur-Margival, Terny-Sorny, Vuillery.

## **Communes de la Commission hydrographique Aisne moyenne**

### **Communauté de communes des crêtes préardennaises (08) :**

Alland'huy-et-Sausseuil, Attigny, Auboncourt-Vauzelles, Bâalons (30%), Bouvellemont (70%), Chagny (10%), Chappes, Charbogne, Chaumont-Porcien, Chesnois-Auboncourt, Chuffilly-Roche, Coulommès-et-Marqueny, Dommery (0%), Doumely-Bégnny, Draize, Ecordal, Faissault, Faux, Givron, Givry, Grandchamp, Guincourt, Hagnicourt, Jonval, Justine-Herbigny, La Neuville-lès-Wasigny, La Romagne, La Sabotterie, Lametz, Lucquy, Maranwez, Marquigny (100%), Mazerny, Mesmont, Montigny-sur-Vence (0%), Montmeillant, Neuville-Day, Neuvizy (100%), Novion-Porcien, Poix-Terron (0%), Raillcourt (0%), Remaucourt, Rilly-sur-Aisne, Rubigny, Saint-Lambert-et-Mont-de-Jeux, Saint-Loup-Terrier, Sainte-Vaubourg, Saulces-Champenoises, Saulces-Monclin, Semuy, Sery, Signy-l'Abbaye (100%), Sorcy-Bauthémont, Suzanne, Thin-le-Moutier (0%), Tourteron, Vaux-Champagne, Vaux-Montreuil, Viel-Saint-Rémy (90%), Villers-le-Tourneur (80%), Voncq, Wagnon (100%), Wasigny, Wignicourt.

### **Communauté de communes du Pays Rethélois (08) :**

Acy-Romance, Aire, Alincourt, Amagne, Ambly-Fleury, Annelles, Arnicourt, Asfeld, Avancon, Avaux, Balham, Banogne-Recouvrance, Barby, Bergnicourt, Bertoncourt, Biermes, Bignicourt, Blanzly-la-Salonnaise, Brienne-sur-Aisne, Château-Porcien, Condé-lès-Herpy, Corny-Machéroménil, Coucy, Doux, Ecly, Gomont, Hannogne-Saint-Rémy, Hauteville, Herpy-l'Arlesienne, Houdilcourt, Inaumont, Juniville, L'Ecaille, Le Chatelet-sur-Retourne, Le Thour, Ménil-Annelles, Mont-Laurent, Nanteuil-sur-Aisne, Neufelize, Novy-Chevrières, Perthes, Poilcourt-Sidney, Rethel, Roizy, Saint-Fergeux, Saint-Germainmont, Saint-Loup-en-Champagne, Saint-Quentin-le-Petit, Saint-Remy-le-Petit, Sault-lès-Rethel, Sault-Saint-Remy, Seraincourt, Seuil, Sévigny-Waleppe, Son, Sorbon, Tagnon, Taizy, Thugny-Trugny, Vieux-lès-Asfeld, Ville-sur-Retourne, Villers-devant-le-Thour.

### **Communauté de communes de l'Argonne Ardennaise (08) :**

Ardeuil-et-Montfauvelles, Aure, Bairon et ses environs (80%), Ballay (100%), Belleville-et-Châtillon-sur-Bar (30%), Boulton-aux-Bois (0%), Bourcq, Brecy-Brières, Challerange, Chardeny, Contreuve, Dricourt, Falaise, Grivy-Loisy, La Croix-aux-Bois (100%), Leffincourt, Liry, Longwé, Machault, Manre, Mars-sous-Bourcq, Marvaux-Vieux, Mont-Saint-Martin, Mont-Saint-Rémy, Montcheutin, Montgon, Monthois, Mouron, Noirval (100%), Olizy-Primat, Pauvres, Quatre-Champs (100%), Quilly, Saint-Morel, Sainte-Marie, Savigny-sur-Aisne, Sechault, Semide, Sugny, Toges (100%), Tourcelles-Chaumont, Vandy, Vaux-lès-Mouron, Vouziers.

### **Communauté de communes de la Champagne Picarde (02) :**

Evergnicourt, La Malmaison, La Selve, Lor, Neufchâtel-sur-Aisne, Nizy-le-Comte, Pignicourt, Provilleux-et-Plesnoy, Variscourt, Villeneuve-sur-Aisne.



## **Communes de la Commission hydrographique Aisne Vesle Suippes**

### **Communauté urbaine du grand Reims (51) :**

Aougny (0%), Arcis-le-Ponsart, Aubérive, Aubilly, Auménancourt, Baslieux-lès-Fismes, Bazancourt, Beaumont-sur-Vesle, Beine-Nauroy, Berméricourt, Berru, Bétheniville, Bétheny, Bezannes, Billy-le-Grand (0%), Bligny, Bouilly, Bouleuse, Boulton-sur-Suippe, Bourgogne-Fresne, Bouvancourt, Branscourt, Breuil, Brimont, Brouillet, Caurel, Cauroy-lès-Hermonville, Cernay-lès-Reims, Châlons-sur-Vesle, Chambrecy, Chamery, Champfleury, Champigny, Chaumuzy (100%), Chenay, Chigny-les-Roses (100%), Cormicy, Cormontreuil, Coulommès-la-Montagne, Courcelles-Sapicourt, Courcy, Courlandon, Courmas, Courtagnon, Courville, Crugny, Dontrien, Ecueil, Epoye, Faverolles-et-Coëmy, Fismes, Germigny, Gueux, Hermonville, Heutrégiville, Hourges, Isles-sur-Suippe, Janvry, Jonchery-sur-Vesle, Jonquery (0%), Jouy-lès-Reims, Lagery (100%), Lavannes, Les Mesneux, Les Petites-Loges, Lhéry (100%), Loivre, Ludes (100%), Magneux, Mailly-Champagne (100%), Marfaux, Merfy, Méry-Prémecy, Mont-sur-Courville, Montbré, Montigny-sur-Vesle, Muizon, Nogent-l'Abbesse, Ormes, Pargny-lès-Reims, Pévy, Poilly, Pomacle, Pontfaverger-Moronvilliers, Pouillon, Pourcy, Prosnes, Prouilly, Prunay, Puisieux, Reims, Rilly-la-Montagne (100%), Romain, Romigny (40%), Rosnay, Sacy, Saint-Brice-Courcelles, Saint-Etienne-sur-Suippe, Saint-Euphrase-et-Clairizet, Saint-Gilles, Saint-Hilaire-le-Petit, Saint-Léonard, Saint-Martin-l'Heureux, Saint-Masmes, Saint-Souplet-sur-Py, Saint-Thierry, Sarcy, Savigny-sur-Ardres, Selles, Sept-Saulx, Sermier (100%), Serzy-et-Prin, Sillery, Taissy, Thil, Thillois, Tinquieux, Tramery, Trépail (0%), Treslon, Trigny, Trois-Puits, Unchair, Val-de-Vesle, Vandeuil, Vaudemange (0%), Vaudesincourt, Ventelay, Verzenay (100%), Verzy (100%), Ville-Dommange, Ville-en-Tardenois (100%), Villers-Allerand (100%), Villers-aux-Nœuds, Villers-Franqueux, Villers-Marmery (100%), Vrigny, Warmeriville, Witry-lès-Reims.

### **Communauté d'agglomération de Châlons-en-Champagne (51) :**

Baconnes, Bouy (100%), Dampierre-au-Temple (100%), L'Epine (80%), La Veuve (0%), Les Grandes-Loges (0%), Livry-Louvercy, Mourmelon-le-Grand, Mourmelon-le-Petit, Recy, Saint-Etienne-au-Temple (100%), Saint-Hilaire-au-Temple (100%), Saint-Martin-sur-le-Pré (100%), Vadenay.

### **Communauté d'agglomération de la région de Château-Thierry (02) :**

Coulonges-Cohan (100%), Dravegny (100%), Fère-en-Tardenois (0%), Goussancourt (0%), Loupeigne (100%), Mareuil-en-Dôle (100%), Seringes-et-Nesles (0%), Vézilly (50%).

### **Communauté de communes du val de l'Aisne (02) :**

Aizy-Jouy, Bazoches-et-Saint-Thibaut, Bieuxy, Braine, Brenelle, Bruys, Celles-sur-Aisne, Cerseuil, Chassemy, Chavonne, Chéry-Chartreuve (100%), Ciry-Salsogne, Condé-sur-Aisne, Courcelles-sur-Vesles, Couvelles, Cys-la-Commune, Dhuizel, Jouaignes, Lesges, Les Septvallons, Lhuys, Limé, Mont-Notre-Dame, Mont-Saint-Martin, Ostel, Paars, Pont-Arcy, Presles-et-Boves, Quincy-sous-le-Mont, Saconin-et-Breuil, Saint-Mard, Sancy-les-Cheminots, Serval, Soupir, Tannières, Vailly-sur-Aisne, Vasseny, Vauxtin, Viel-Arcy, Ville-Savoie.

### **Communauté de communes du Chemin des Dames (02) :**

Aizelles, Aubigny-en-Laonnois, Beurieux, Berrieux, Bourg-et-Comin, Braye-en-Laonnois, Corbeny, Craonne, Craonnelle, Cuiry-lès-Chaudardes, Cuissy-et-Geny, Goudelancourt-lès-Berrieux, Jumigny, Moulins, Moussy-Verneuill, Oeuilly, Oulches-la-Vallée-Foulon, Paissy, Pargnan, Saint-Thomas, Vassogne, Vendresse-Beaulne.

### **Communauté de communes de la Champagne Picarde (02) :**

Aguilcourt, Amifontaine, Berry-au-Bac, Bertrécourt, Bouffignereux, Chaudardes, Concevreux, Condé-sur-Suippe, Guyencourt, Juvincourt-et-Damary, La Ville-aux-Bois-lès-Pontavert, Maizy, Meurival, Muscourt, Orainville, Pontavert, Prouvais, Roucy.

### **Communauté de communes de Suippe et Vesle (51) :**

Bussy-le-Château, Cuperly, Jonchery-sur-Suippe, La Cheppe, Laval-sur-Tourbe, Saint-Hilaire-le-Grand, Saint-Remy-sur-Bussy, Sommepey-Tahure, Somme-Suippe, Souain-Perthes-lès-Hurlus, Suippes, Tilloy-et-Bellay.

### **Communauté de communes du canton d'Oulchy-le-Château (02) :**

Arcy-Sainte-Restitue (100%), Cramaille (0%), Cuiry-Housse.

**Communauté de communes du Pays Rethélois (08) :**

Aussoince, La Neuville-en-Tourne-à-Fuy, Ménil-Lépinos.

**Communauté de communes de l'Argonne Ardennaise (08) :**

Cauroy, Hauviné, Saint-Clément-à-Arnes, Saint-Etienne-à-Arnes, Saint-Pierre-à-Arnes.

**Communauté de communes de la Moivre à la Coole (51) :**

Coupéville (0%), Courtisols (100%), Le Fresne (0%), Marson (0%), Moivre (0%), Poix (100%), Somme-Vesle (100%).

**Communauté de communes de la grande vallée de la Marne (51) :**

Germaine, Hautvillers, Nanteuil-la-Forêt (100%), Saint-Imoges (90%).

**Communauté de communes des paysages de la Champagne (51) :**

Champlat-et-Boujacourt (100%), Cormoyeux (0%), La Neuville-aux-Larris.

**Communes de la Commission hydrographique Aisne amont****Communauté d'agglomération de Bar-le-Duc sud Meuse (55) :**

Rumont (100%), Salmagne (0%).

**Communauté de communes de l'Argonne Champenoise (51) :**

Argers, Auve, Belval-en-Argonne, Berzieux, Binarville, Braux-Saint-Remy, Braux-Sainte-Cohière, Cernay-en-Dormois, Châtrices, Chaudfontaine, Courtémont, Dampierre-le-Château, Dommartin-Dampierre, Dommartin-sous-Hans, Dommartin-Varimont, Eclaires, Elise-Daucourt, Epense, Florent-en-Argonne, Fontaine-en-Dormois, Givry-en-Argonne, Gizaucourt, Gratreuil, Hans, Herpont (100%), La Chapelle-Felcourt, La Neuville-au-Pont, La Neuville-aux-Bois, Le Châtelier (100%), Le Chemin, Le Vieil-Dampierre, Les Charmontois, Maffrécourt, Malmy, Massiges, Minaucourt-le-Mesnil-lès-Hurlus, Moiremont, Noirlieu (90%), Passavant-en-Argonne, Rapsécourt, Remicourt, Rouvroy-Ripont, Saint-Mard-sur-Auve, Saint-Mard-sur-le-Mont (20%), Saint-Thomas-en-Argonne, Sainte-Ménéhould, Servon-Melzicourt, Sivry-Ante, Somme-Bionne, Somme-Yèvre (100%), Valmy, Verrières, Vienne-la-Ville, Vienne-le-Château, Ville-sur-Tourbe, Villers-en-Argonne, Virginy, Voilemont, Wargemoulin-Hurlus.

**Communauté de communes de l'Aire à l'Argonne (55) :**

Autrécourt-sur-Aire, Baudrémont (100%), Beaulieu-en-Argonne, Beausite, Belrain, Brizeaux, Chaumont-sur-Aire, Courcelles-sur-Aire (100%), Courouvre (100%), Erize-la-Brûlée (100%), Erize-la-Petite (100%), Erize-Saint-Dizier (100%), Evres, Foucaucourt-sur-Thabas, Géry (0%), Gimécourt (100%), Ippécourt, Lahaymeix (0%), Lavallée (100%), Lavoye, Les Trois Domaines (100%), Levoncourt, Lignières-sur-Aire, Lisle-en-Barrois (20%), Longchamps-sur-Aire, Neuville-en-Verdunois (100%), Nicey-sur-Aire (100%), Nubécourt, Pierrefitte-sur-Aire (100%), Pretz-en-Argonne, Raival (100%), Rembercourt-Sommaise (20%), Rupt-devant-Saint-Mihiel (0%), Seigneulles, Seuil-d'Argonne, Thillombois (0%), Vaubecourt (100%), Ville-devant-Belrain (100%), Villote-sur-Aire (100%), Villotte-devant-Louppy (0%), Waly.

**Communauté de communes de l'Argonne Ardennaise (08) :**

Apremont, Autry, Bar-les-Buzancy (100%), Bayonville (100%), Beffu-et-le-Morthomme, Bouconville, Briquenay (100%), Buzancy (100%), Champigneulle, Chatel-Chehery, Chevières, Condé-lès-Autry, Cornay, Exermont, Fleville, Fossé (100%), Germont (0%), Grandham, Grandpré, Harricourt (70%), Imecourt, Lançon, Landres-et-Saint-Georges, Marcq, Saint-Juvin, Saint-Pierremont (0%), Senuc, Sommerance, Tailly (40%), Termes, Thénorgues, Vaux-en-Dieulet (0%), Verpel.

**Communauté de communes Argonne Meuse (55) :**

Aubréville, Avocourt, Baulny, Boureuilles, Brabant-en-Argonne (100%), Brocourt-en-Argonne (100%), Charpentry, Cheppy, Cierges-sous-Montfaucon (0%), Clermont-en-Argonne, Dombasle-en-Argonne, Epinonville (100%), Esnes-en-Argonne (0%), Froidos, Futeau, Gesnes-en-Argonne (100%), Jouy-en-Argonne, Lachalade, Le Claon, Le Neufour, Les Islettes, Malancourt (0%), Montblainville, Montfaucon-d'Argonne (90%), Neuville-en-Argonne, Rarécourt, Récourt, Romagne-sous-Montfaucon (0%), Varennes-en-Argonne, Vauquois, Véry.

### **Communauté de communes val de Meuse Voie sacrée (55) :**

Heippes (0%), Julvécourt, Nixéville-Blercourt (40%), Lemmes (20%), Les Souhesmes Rampont (100%), Osches, Rambluzin-et-Benoite-Vaux (0%), Saint-André-en-Barrois, Souilly (100%), Vadelaincourt (100%), Ville-sur-Cousances.

### **Communauté de communes Commercy Void Vaucouleurs (55) :**

Dagonville (100%), Erneville-aux-Bois (30%), Grimaucourt-près-Sampigny (0%), Nançois-le-Grand, Saint-Aubin-sur-Aire (100%), Saulvaux, Cousances-lès-Triconville (80%).

### **Communauté de communes du Pays de Revigny-sur-Ornain (55) :**

Laheycourt (0%), Noyers-Auzécourt (0%), Sommeilles (0%).

### **Communauté de communes de Suipe et Vesle (51) :**

La Croix-en-Champagne, Sainte-Marie-à-Py, Saint-Jean-sur-Tourbe, Somme-Tourbe.

### **Communauté de communes Côtes de Champagne et Val de Saulx (51) :**

Bussy-le-Repos (10%), Possesse (0%).

### **Communauté de communes du pays de Stenay et du val Dunois (55) :**

Bantheville (0%).

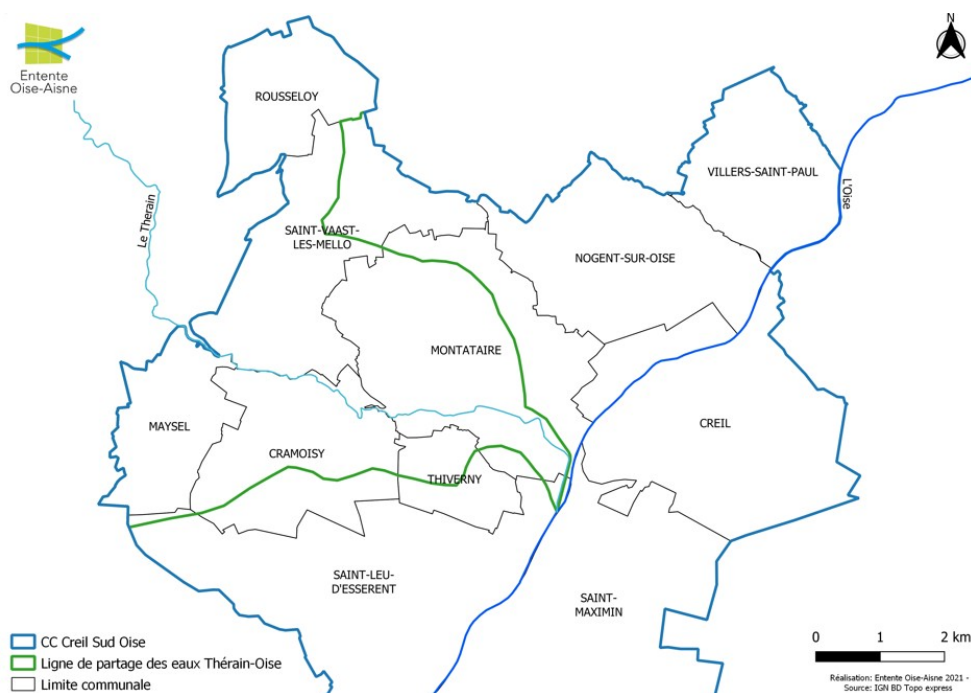
### **Communauté d'agglomération du Grand Verdun (55) :**

Bethelainville (0%), Montzeville (0%), Sivry-la-Perche (0%).

### **Communauté de communes du Sammiellois (55) :**

Koeur-la-Ville (0%), Menil-aux-Bois (0%).

## **ANNEXE 4 : PERIMETRE DE COMPETENCE SUR L'AGGLOMERATION CREIL SUD OISE**



Carte de délimitation du Bv du Thérain sur la commune de Montataire :

